

# ÚZEMNÍ PLÁN OBCE STONAVA

PRÁVNÍ STAV PO ZMĚNĚ Č. 3

I.B 4. VÝKRES VEŘEJNĚ PROSPĚŠNÝCH STAVEB, OPATŘENÍ A ASANACÍ

1 : 5 000

ZPRACOVATEL

ING. ARCH. ALEŠ PALACKÝ a kolektiv

DATUM

01 / 2015

OBJEDNATEL

OBEC STONAVA

POŘIZOVATEL

OBECNÍ ÚŘAD STONAVA

STAV      NÁVRH




HRANICE OBCE




HRANICE ZASTAVĚNÉHO ÚZEMÍ

VEŘEJNĚ PROSPĚŠNÉ STAVBY (VPS)




D164

KORIDOR DOPRAVNÍ INFRASTRUKTURY



EZ6, E10

PLOCHY A KORIDORY ENERGETICKÝCH STAVEB LINIOVÝCH / DISTRIBUČNÍCH



E3

PLOCHA STAVBY ENERGETICKÉHO ZDROJE

VEŘEJNĚ PROSPĚŠNÁ OPATŘENÍ (VPO)



RK 618

REGIONÁLNÍ BIODOR Č. 618



REGIONÁLNÍ BIODOR



LOKÁLNÍ BIODOR



LOKÁLNÍ BIODOR