

ÚZEMNÍ PLÁN TĚRLICKO

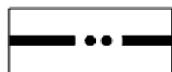
PRÁVNÍ STAV PO ZMĚNĚ č. 3

I.B 6. VEŘEJNĚ PROSPĚŠNÉ STAVBY, OPATŘENÍ A ASANACE

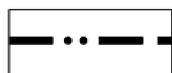
ZPRACOVATEL	ING. ARCH. ALEŠ PALACKÝ a kol.	VÝKRES Č.	I.B 6.
OBEC	TĚRLICKO	MĚŘÍTKO	1 : 5 000
POŘIZOVATEL	OBEC TĚRLICKO	DATUM	10 / 2014

LEGENDA

STAV NÁVRH OZNAČENÍ



HRANICE OBCE



HRANICE ZASTAVĚNÉHO ÚZEMÍ K 1. 4. 2014

VEŘEJNĚ PROSPĚŠNÉ STAVBY (VPS) - MOŽNOST VYVLASTNĚNÍ



OV1

PLOCHA VPS VEŘEJNÉ INFRASTRUKTURY - OBČANSKÉ VYBAVENOSTI - ROZŠÍŘENÍ HŘBITOVA



D1

KORIDOR VPS DOPRAVNÍ INFRASTRUKTURY - S OZNAČENÍM



K1

KORIDOR VPS TECHNICKÉ INFRASTRUKTURY - KANALIZACE - STOKA




E1

KORIDOR VPS TECHNICKÉ INFRASTRUKTURY - VVN, VN - S OZNAČENÍM



S1

KORIDOR VPS TECHNICKÉ INFRASTRUKTURY - OPTICKÝ KABEL



V1

KORIDOR VPS TECHNICKÉ INFRASTRUKTURY - VODOVODNÍ ŘAD



01

ZÁCHYTNÉ PŘÍKOPY



02

ZEMNÍ HRÁZ ZÁCHYTNÉ NÁDRŽE



03

PŘELOŽKA VODNÍHO TOKU

VEŘEJNĚ PROSPĚŠNÁ OPATŘENÍ (VPO) - MOŽNOST VYVLASTNĚNÍ



R1

PRVEK ÚSES - REGIONÁLNÍ BIOCENTRUM



R2

PRVEK ÚSES - REGIONÁLNÍ BIOKORIDOR

VEŘEJNĚ PROSPĚŠNÉ STAVBY - PŘEDKUPNÍ PRÁVO



K4

ČISTÍRNA ODPADNÍCH VOD



ČS1

KANALIZAČNÍ ČERPACÍ STANICE