



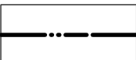








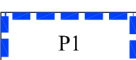






ÚZEMNÍ PLÁN TĚRLICKO

ÚPLNÉ ZNĚNÍ PO ZMĚNĚ Č. 5

I.B.1. VÝKRES ZÁKLADNÍHO ČLENĚNÍ ÚZEMÍ

STAV	NÁVRH	
		HRANICE OBCE
		HRANICE KATASTRÁLNÍHO ÚZEMÍ
		HRANICE ZASTAVĚNÉHO ÚZEMÍ
		ZASTAVĚNÉ ÚZEMÍ
		ZASTAVITELNÁ PLOCHA S OZNAČENÍM
		ZASTAVITELNÁ PLOCHA – VNITŘNÍ HRANICE
		PLOCHA PŘESTAVBY S OZNAČENÍM
		PLOCHA PŘESTAVBY S OZNAČENÍM – VNITŘNÍ HRANICE
		PLOCHA ZMĚN VE VOLNÉ KRAJINĚ S OZNAČENÍM