











ZMĚNA Č. 2 ÚZEMNÍHO PLÁNU TĚRLICKO

II.B.1 KOORDINAČNÍ VÝKRES

1 : 5 000

LEGENDA K PRŮSVITKÁM

STAV	PLOCHY ZMĚN	
		HRANICE ZASTAVITELNÝCH PLOCH
		PLOCHY BYDLENÍ SMÍŠENÉHO - ROZPTÝLENÁ ZÁSTAVBA
		PLOCHY VÝROBY ZEMĚDĚLSKÉ
		PLOCHY SADŮ A ZAHRAD V ZASTAVĚNÉM ÚZEMÍ
		PLOCHY ÚZEMNÍHO SYSTÉMU EKOLOGICKÉ STABILITY

VYMEZENÍ PRVKŮ ÚZEMNÍHO SYSTÉMU EKOLOGICKÉ STABILITY

	REGIONÁLNÍ BOKORIDOR NEFUNKČNÍ
	RUŠENÍ VYMEZENÉ HRANICE REGIONÁLNÍHO BOKORIDORU