







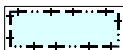













ÚZEMNÍ PLÁN NOVÝ JIČÍN ZMĚNA Č. 8

I.B.a VÝKRES ZÁKLADNÍHO ČLENĚNÍ ÚZEMÍ

1 : 5000

LINIOVÉ PRVKY

| STAV | NÁVRH | |
|---|---|---|
|  |  | ŘEŠENÉ ÚZEMÍ |
|  |  | HRANICE OBCE |
|  |  | HRANICE KATASTRU |
|  |  | HRANICE INTRAVILÁNU Z R. 1966 |
|  |  | HRANICE ZASTAVĚNÉHO ÚZEMÍ K 1. 7. 2023 |
|  |  | ZASTAVITELNÉ PLOCHY |
|  |  | PLOCHY PŘESTAVBY A DOSTAVBY |
|  |  | ÚZEMNÍ REZERVA ZASTAVITELNÉ PLOCHY |
|  |  | PLOCHY PRO KTERÉ JE PODMÍNKOU PRO PROVĚŘENÍ ZMĚN URBANISTICKÁ STUDIE |
|  |  | RUŠENÉ JEVY |