





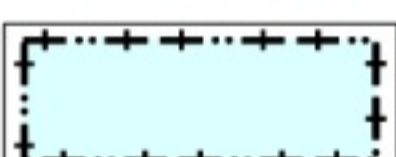









ÚZEMNÍ PLÁN NOVÝ JIČÍN

PRÁVNÍ STAV PO ZMĚNĚ Č. 4

I.B.a VÝKRES ZÁKLADNÍHO ČLENĚNÍ ÚZEMÍ

LINIOVÉ PRVKY

STAV	NÁVRH	
		ŘEŠENÉ ÚZEMÍ
		HRANICE OBCE
		HRANICE KATASTRU
		HRANICE INTRAVILÁNU Z R. 1966
		HRANICE ZASTAVĚNÉHO ÚZEMÍ K 31.12.2013
		ZASTAVITELNÉ PLOCHY
		PLOCHY PŘESTAVBY A DOSTAVBY
		ÚZEMNÍ REZERVA ZASTAVITELNÉ PLOCHY
		PLOCHY PRO KTERÉ JE PODMÍNKOU PRO PROVĚŘENÍ ZMĚN URBANISTICKÁ STUDIE