



















ÚZEMNÍ PLÁN NOVÝ JIČÍN

ÚPLNÉ ZNĚNÍ PO ZMĚNĚ Č. 5

I.B.a VÝKRES ZÁKLADNÍHO ČLENĚNÍ ÚZEMÍ

LEGENDA

STAV	NÁVRH	
		ŘEŠENÉ ÚZEMÍ
		HRANICE OBCE
		HRANICE KATASTRU
		HRANICE INTRAVILÁNU Z R. 1966
		ZASTAVĚNÉ ÚZEMÍ K 31. 12. 2017
		ZASTAVITELNÉ PLOCHY
		PLOCHY PŘESTAVBY A DOSTAVBY
		ÚZEMNÍ REZERVA ZASTAVITELNÉ PLOCHY
		PLOCHY PRO KTERÉ JE PODMÍNKOU PRO PROVĚŘENÍ ZMĚN URBANISTICKÁ STUDIE



PROJEKTOVÁ ČINNOST, URBANISMUS, ÚZEMNÍ PLÁNOVÁNÍ, EKOLOGIE

URBANISTICKÉ STŘEDISKO OSTRAVA, s.r.o.

Spartakovců 3, Ostrava-Poruba, 708 00

tel: 596939531, fax. 596939530

ZODP.PROJEKTANT : ING. ARCH. PETR GAJDUŠEK

ZAK. ČÍSLO U - 425

ZHOTOVITEL : ING. ARCH. PETR GAJDUŠEK

MĚŘÍTKO 1 : 5000

OBJEDNATEL : MĚSTO NOVÝ JIČÍN

DATUM 2019