



















ÚZEMNÍ PLÁN NOVÝ JIČÍN

ÚPLNÉ ZNĚNÍ PO ZMĚNĚ Č. 6

I.B.a VÝKRES ZÁKLADNÍHO ČLENĚNÍ ÚZEMÍ

1 : 5000

LEGENDA

STAV	NÁVRH	
		ŘEŠENÉ ÚZEMÍ
		HRANICE OBCE
		HRANICE KATASTRU
		HRANICE INTRAVILÁNU Z R. 1966
		ZASTAVĚNÉ ÚZEMÍ K 31. 12. 2020
		ZASTAVITELNÉ PLOCHY
		PLOCHY PŘESTAVBY A DOSTAVBY
		ÚZEMNÍ REZERVA ZASTAVITELNÉ PLOCHY
		PLOCHY PRO KTERÉ JE PODMÍNKOU PRO PROVĚŘENÍ ZMĚN URBANISTICKÁ STUDIE