


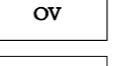

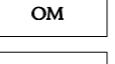

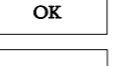

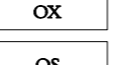







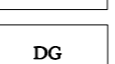







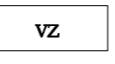

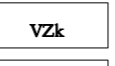

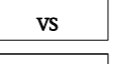

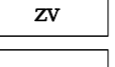

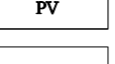




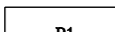



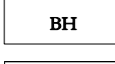


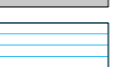
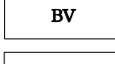

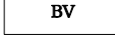







# ÚZEMNÍ PLÁN NOVÝ JIČÍN

ZMĚNA Č. 2

II.B.c) VÝKRES PŘEDPOKLÁDANÝCH ZÁBORŮ PŮDNÍHO FONDU

1 : 5000

	ŘEŠENÉ ÚZEMÍ		SC PLOCHY SMÍŠENÉ OBYTNÉ V CENTRU MĚSTA
	HRANICE OBCE		OV OBČANSKÉ VYBAVENÍ - VĚŘEJNÁ INFRASTRUKTURA
	HRANICE KATASTRÁLNÍHO ÚZEMÍ		OM OBČANSKÉ VYBAVENÍ - KOMERČNÍ ZAŘÍZENÍ MALÁ A STŘEDNÍ
	HRANICE ZASTAVĚNÉHO ÚZEMÍ K 30.6.2008		OK OBČANSKÉ VYBAVENÍ - KOMERČNÍ ZAŘÍZENÍ PLOŠNĚ ROZSAHLÁ
	HRANICE INTRAVILÁNU K 1.9.1966		OX OBČANSKÉ VYBAVENÍ - SE SPECIFICKÝM VYUŽITÍM
	OHRANIČENÍ PLOCH ZÁBORU		OS OBČANSKÉ VYBAVENÍ - TĚLOVÝCHOVNÁ A SPORTOVNÍ ZAŘÍZENÍ
	REZERVA PRO PŘELOŽKU SILNICE I/57		PV VĚŘEJNÁ PROSTRANSTVÍ
	HRANICE 50 m OD OKRAJE LESA		D DOPRAVA OSTATNÍ
	HRANICE BPEJ		DS DOPRAVNÍ INFRASTRUKTURA - SILNIČNÍ
	LOKÁLNÍ BIODORIDOR		DG DOPRAVNÍ INFRASTRUKTURA - GARÁŽE
	LOKÁLNÍ BIOCENTRUM		TI TECHNICKÉ INFRASTRUKTURY
	REGIONÁLNÍ BIODORIDOR		VL VÝROBA A SKLADOVÁNÍ - LEHKÝ PRŮMYSL
	REGIONÁLNÍ BIOCENTRUM		VD VÝROBA A SKLADOVÁNÍ - DROBNÁ A ŘEMESLNÁ VÝROBA
	NADREGIONÁLNÍ BIODORIDOR		VZ VÝROBA A SKLADOVÁNÍ - ZEMĚDĚLSKÁ VÝROBA
	LOKÁLNÍ BIODORIDOR - NÁVRH		VZk VÝROBA A SKLADOVÁNÍ - ZEMĚDĚLSKÁ VÝROBA V KRAJINĚ
	LOKÁLNÍ BIOCENTRUM - NÁVRH		VS PLOCHY SMÍŠENÉ VÝROBNÍ, KOMERČNÍ, LOGISTICKÉ
	REGIONÁLNÍ BIODORIDOR - NÁVRH		ZV ZELENĚ - NA VĚŘEJNÝCH PROSTRANSTVÍCH
	REGIONÁLNÍ BIOCENTRUM - NÁVRH		PV PROSTRANSTVÍ VĚŘEJNÁ
	NADREGIONÁLNÍ BIODORIDOR - NÁVRH		6.48.11-IV KÓD BPEJ
	LOUČKA 2		ORNÁ PŮDA
	Z1 OZNAČENÍ PLOCH ÚSES		ZAHRADY
	P1 ZASTAVITELNÉ PLOCHY		TKVALÉ TRAVNÍ POROSTY
	R1 PLOCHY PŘESTAVBY A DOSTAVBY		LESNÍ POZEMKY
	BH PLOCHA REZERVY PRO BYDLENÍ INDIVIDUÁLNÍ		NEZEMĚDĚLSKÉ POZEMKY
	BI BYDLENÍ HROMADNÉ - V BYTOVÝCH DOMECH		ODVODNĚNÉ POZEMKY
	BV BYDLENÍ INDIVIDUÁLNÍ - V RODINNÝCH DOMECH - MĚSTSKÉ A PŘIMĚSTSKÉ		RUŠENÉ JEVY - ZMĚNA Č.1, 2
	BV BYDLENÍ INDIVIDUÁLNÍ VENKOVSKÉ		
	RZ - REKREACE - ZAHŘÁDKOVÉ OSADY		

