





















ÚZEMNÍ PLÁN
NOVÝ JIČÍN

ZMĚNA Č. 2

I.B.a VÝKRES ZÁKLADNÍHO ČLENĚNÍ ÚZEMÍ 1 : 5000

LINIOVÉ PRVKY

STAV	POVĚŠÍ	
		ŘEŠENÉ ÚZEMÍ
		HRANICE OBCE
		HRANICE KATASTRU
		HRANICE INTRAVILÁNU Z R. 1966
		HRANICE ZASTAVĚNÉHO ÚZEMÍ K 30.6.2009
		ZASTAVITELNÉ PLOCHY
		PLOCHY PŘESTAVBY A DOSTAVBY
		R1 - ÚZEMNÍ REZERVA ZASTAVITELNÉ PLOCHY
		R2 - ÚZEMNÍ REZERVA KORIDORU PRO ALTERNATIVNÍ VEDENÍ TRASY OBCHVATU SILNICE I/57
		PLOCHY PRO KTERÉ JE PODMÍNKOU PRO PROVĚŘENÍ ZMĚN URBANISTICKÁ STUDIE

