



BARTOŠOVICE

ÚZEMNÍ PLÁN

I.C. VÝKRES VEŘEJNĚ PROSPĚŠNÝCH STAVEB,
OPATŘENÍ A ASANACÍ

VEŘEJNĚ PROSPĚŠNÉ STAVBY (VPS) A VEŘEJNĚ PROSPĚŠNÁ
OPATŘENÍ (VPO), PRO KTERÉ LZE PRÁVA K POZEMKŮM A
STAVBÁM VYVLASTNIT NEBO OMEZIT

VEŘEJNĚ PROSPĚŠNÉ STAVBY



DOPRAVNÍ INFRASTRUKTURA

P2 PLOCHA PRO ŘEŠENÍ DOPRAVY A PŘESTAVBU KŘÍŽOVATKY NA
SILNICI III/46428 U KOSTELA

TECHNICKÁ INFRASTRUKTURA



STL PRODLOUŽENÍ PLYNOVODNÍHO ŘADU DO HUKOVIC



PZ1
PZ2 KORIDORY PRO VTL PLYNOVODY PŘEPRAVNÍ SOUSTAVY

VEŘEJNĚ PROSPĚŠNÁ OPATŘENÍ



ÚZEMNÍ SYSTÉM EKOLOGICKÉ STABILITY




NADREGIONÁLNÍHO VÝZNAMU



REGIONÁLNÍHO VÝZNAMU




LOKÁLNÍHO VÝZNAMU



VODOHOSPODÁŘSKÉ A PROTIPOVODŇOVÉ STAVBY

REV REVITALIZACE LIŠČÍ POTOK



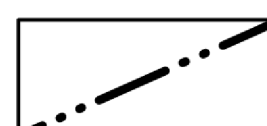
ASANACE – OZDRAVĚNÍ ÚZEMÍ

A1 AREÁL LIHOVARU, POZDĚJI BENZINA

A2 VOJENSKÝ AREÁL U ŽELEZNICE, BÝVALÉ STÁČIŠTĚ POHONNÝCH HMOT

A4 VOJENSKÝ AREÁL SMĚR NOVÁ HORKA

OSTATNÍ PRVKY A DOPLŇUJÍCÍ ÚDAJE



HRANICE OBCE A KATASTRŮ – ŘEŠENÉ ÚZEMÍ



POLOHOPIS



DOPLŇUJÍCÍ HRANICE PLOCH

POZNÁMKA:

– VTL PLYNOVOD PŘEPRAVNÍ SOUSTAVY = PLYNOVOD S TLAKEM NAD 40 BARŮ

KLAD MAPOVÝCH SEKCI MĚŘITKA 1:5000

6-7 Pustějov	5-7	4-7 Studénka
6-8 Hladké Životice	5-8	4-8 Mošnov
6-9	5-9 Bartošovice	4-9 Sedlnice
6-0 Kunín	5-0	4-0
6-1 Senov u N.Ú.	5-1 Libhošť	4-1

OZNAČENÍ DOKUMENTACE:	ÚZEMNÍ PLÁN BARTOŠOVICE		
OBJEDNATEL:	OBEC BARTOŠOVICE		
POŘIZOVATEL:	MĚSTSKÝ ÚŘAD NOVÝ JIČÍN		
ZHOTOVITEL:	ATELIER ARCHPLAN OSTRAVA s.r.o.		
ZODPOVĚDNÝ PROJEKTANT:	Ing.arch.Kateřina BUSCHOVÁ, autorizovaný architekt ČKA 3017		
ZPRACOVATELÉ:	Ing.arch.Kateřina BUSCHOVÁ	ZAKÁZKOVÉ ČÍSLO: 1145/11	
	Arch. Pierre BUSCH		EXPEDICE: 12/2017
	Ing.arch.Magdalena ZEMANOVA Ing. Tereza NOVÁČKOVÁ RNDr.Milan POLEDNIK Mgr.Karel ZEMAN		MĚŘÍTKO: 1:5000