




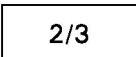


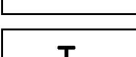


# Změna č.2 Územního plánu Bílovec

## VÝŘEZ Z VÝKRESU č. II.2.c)

### VÝKRES PŘEDPOKLÁDANÝCH ZÁBORŮ PŮDNÍHO FONDU, 1:5000

	ORNÁ PŮDA
	TRVALÉ TRAVNÍ POROSTY-TTP
	RUŠENÁ PLOCHA ZÁBORU
	OHRANIČENÍ PLOCHY K ZÁBORU – NÁVRH
	ZMĚNA DRUHU POZEMKU – ÚSES
	OZNAČENÍ LOKALIT ZMĚNY č.2
	ČÍSLO PLOCHY K ZÁBORU – NÁVRH
	PLOCHY BYDLENÍ VENKOVSKÉHO TYPU
	PLOCHY TECHNICKÉ INFRASTRUKTURY

#### Lokalita 1:

Bílovec 6-4

