

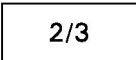


**Změna č.2 Územního plánu Bílovec**  
**VÝŘEZ Z VÝKRESU č. I.2.a)**  
**VÝKRES ZÁKLADNÍHO ČLENĚNÍ ÚZEMÍ, 1:5000**

-  HRANICE ZASTAVITELNÝCH PLOCH S POPISEM
-  RUŠENÉ VYMEZENÍ ZASTAVITELNÉ PLOCHY
-  OZNAČENÍ LOKALIT ZMĚNY č.2

**Lokalita 1:**

**Bílovec 6-4**

