

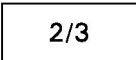


Změna č.2 Územního plánu Bílovec
VÝŘEZ Z VÝKRESU č. I.2.a)
VÝKRES ZÁKLADNÍHO ČLENĚNÍ ÚZEMÍ, 1:5000

-  HRANICE ZASTAVITELNÝCH PLOCH S POPISEM
-  RUŠENÉ VYMEZENÍ ZASTAVITELNÉ PLOCHY
-  OZNAČENÍ LOKALIT ZMĚNY č.2

Lokalita 1:

Bílovec 6-4

