

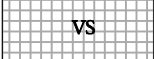


# ZMĚNA Č. 1 ÚZEMNÍHO PLÁNU FRENŠTÁT POD RADHOŠTĚM







## A.2 HLAVNÍ VÝKRES

MĚŘÍTKO 1 : 5000

### PLOCHY S ROZDÍLNÝM ZPŮSOBEM VYUŽITÍ

STAV	NÁVRH	
BI		BYDLENÍ INDIVIDUÁLNÍHO
SV		SMÍŠENÉ OBYTNÉ VENKOVSKÉ
VS		VÝROBY A SKLADOVÁNÍ

### INFORMACE O ÚZEMÍ

STAV	NÁVRH	
		HRANICE ZASTAVĚNÉHO ÚZEMÍ K 1. 11. 2013
		ZASTAVITELNÁ PLOCHA S OZNAČENÍM (AKTUALIZACE K 1. 11. 2013)
		ZASTAVITELNÁ PLOCHA (ČÍSLO ZMĚNY / ČÍSLO ZASTAVITELNÉ PLOCHY)