

# ZMĚNA Č. 1 ÚZEMNÍHO PLÁNU FRENŠTÁT POD RADHOŠTĚM



A.3 DOPRAVA

MĚŘÍTKO 1 : 5000

## PLOCHY S ROZDÍLNÝM ZPŮSOBEM VYUŽITÍ

STAV


NÁVRH



BYDLENÍ INDIVIDUÁLNÍHO



SMÍŠENÉ OBYTNÉ VENKOVSKÉ

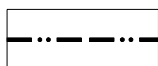


VÝROBY A SKLADOVÁNÍ

## INFORMACE O ÚZEMÍ

STAV

NÁVRH



HRANICE ZASTAVĚNÉHO ÚZEMÍ K 1. 11. 2013