



ZMĚNA Č. 5 ÚZEMNÍHO PLÁNU FRENŠTÁT POD RADHOŠTĚM

A.3 DOPRAVA

MĚŘÍTKO 1 : 5000




PLOCHY S ROZDÍLNÝM ZPŮSOBEM VYUŽITÍ

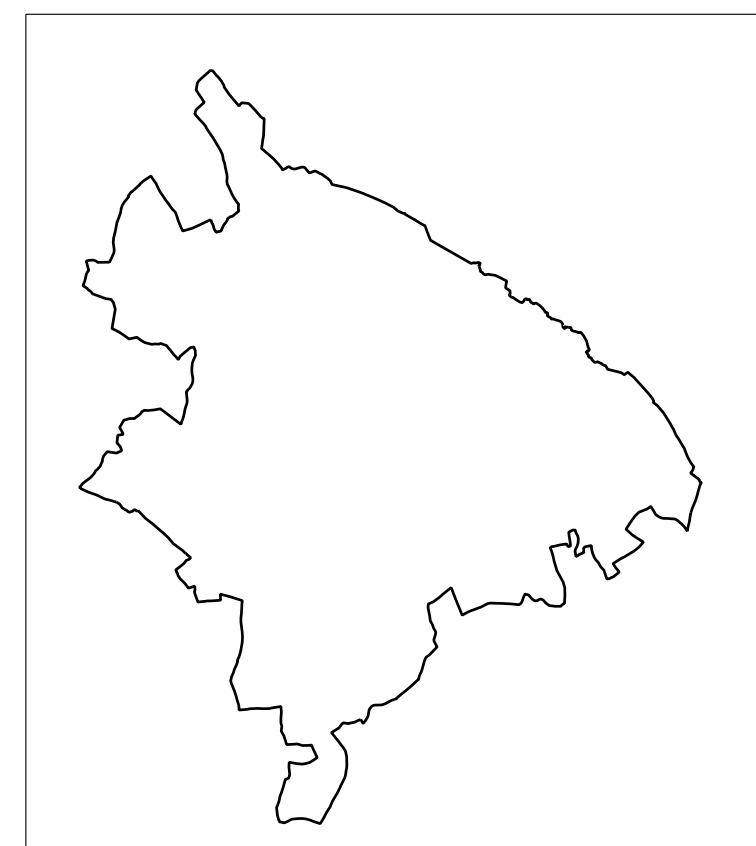
STAV	NÁVRH	
		BYDLENÍ INDIVIDUÁLNÍHO
		SMÍŠENÉ OBYTNÉ VENKOVSKÉ
		OBČANSKÉHO VYBAVENÍ - VEŘEJNÉ INFRASTRUKTURY
		OBČANSKÉHO VYBAVENÍ - SPORTOVNÍCH ZAŘÍZENÍ
		VÝROBY A SKLADOVÁNÍ
		PROSTRANSTVÍ VEŘEJNÝCH - ZELENĚ VEŘEJNÉ
		SMÍŠENÉ NEZASTAVĚNÉHO ÚZEMÍ
		DOPRAVNÍ INFRASTRUKTURY SILNIČNÍ

INFORMACE O ÚZEMÍ

STAV	NÁVRH	
		HRANICE OBCE
		HRANICE ZASTAVĚNÉHO ÚZEMÍ K 1. 3. 2020

DOPRAVNÍ INFRASTRUKTURA

STAV	NÁVRH	
		ŽELEZNIČNÍ STANICE A ZASTÁVKY
		RUŠENÍ JEVU



PROJEKTOVÁ ČINNOST, URBANISMUS, ÚZEMNÍ PLÁNOVÁNÍ, EKOLOGIE, GIS

URBANISTICKÉ STŘEDISKO OSTRAVA, s.r.o.

Spartakovců 3, Ostrava-Poruba, 70800

tel: 596 939 530

ZODP.PROJEKTANT: ING. ARCH. VLADIMÍRA FUSKOVÁ

ZAK. ČÍSLO: U - 576A

ZPRACOVATEL: ING. ARCH. VLADIMÍRA FUSKOVÁ, ING. ZDEŇKA VESELÁ

OBJEDNATEL: MĚSTO FRENŠTÁT POD RADHOŠTĚM