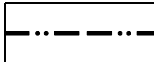




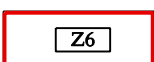

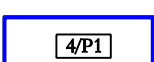




ZMĚNA Č. 4 ÚZEMNÍHO PLÁNU FRENŠTÁT POD RADHOŠTĚM

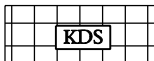


A.1 ZÁKLADNÍ ČLENĚNÍ ÚZEMÍ

MĚŘÍTKO 1 : 5000

STAV	NÁVRH	
		HRANICE ZASTAVĚNÉHO ÚZEMÍ K 1. 7. 2019
		ZASTAVĚNÉ ÚZEMÍ K 1. 7. 2019
		ZASTAVITELNÉ PLOCHY S OZNAČENÍM
		PLOCHY PŘESTAVBY S OZNAČENÍM (ČÍSLO ZMĚNY/OZNAČENÍ PLOCHY PŘESTAVBY)
		RUŠENÍ JEVU

KORIDORY S ROZDÍLNÝM ZPŮSOBEM VYUŽITÍ

PLOCHY ZMĚN

	KORIDOR DOPRAVNÍ INFRASTRUKTURY SILNIČNÍ
	KORIDOR DOPRAVNÍ INFRASTRUKTURY ŽELEZNIČNÍ
	KORIDOR TECHNICKÉ INFRASTRUKTURY - ELEKTROENERGETIKY



PROJEKTOVÁ ČINNOST, URBANISMUS, ÚZEMNÍ PLÁNOVÁNÍ, EKOLOGIE, GIS

URBANISTICKÉ STŘEDISKO OSTRAVA, s.r.o.

Spartakovců 3, Ostrava-Poruba, 70800

tel: 596 939 530

ZODP.PROJEKTANT: ING. ARCH. VLADIMÍRA FUSKOVÁ

ZAK. ČÍSLO: U - 576A

ZPRACOVATEL: ING. ARCH. VLADIMÍRA FUSKOVÁ, ING. VÁCLAV ŠKVAIN, ING. ZDEŇKA VESELÁ

OBJEDNATEL: MĚSTO FRENŠTÁT POD RADHOŠTĚM

