


# ÚP FULNEK

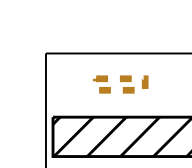


## LEGENDA :



### FUNKČNÍ VYUŽITÍ PLOCH

- plochy bydlení v rodinných domech
- plochy občanského vybavení
- plochy občanského vybavení komerčního charakteru
- plochy pro hřbitovy
- plochy pro tělovýchovu a sport
- plochy smíšené obytné
- plochy výroby a skladování
- plochy rekreace individuální
- plochy veřejných prostranství
- plochy veřejné (parkové) zeleně
- plochy technické infrastruktury
- plochy záchytných parkovišť
- plochy vodní a vodohospodářské suchý poldr



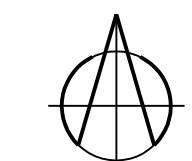
### PLOCHY A KORIDORY ÚZEMNÍCH REZERV

- plochy záchytných parkovišť
- koridor dopravní infrastruktury



### INFORMATIVNÍ ÚDAJE

- hranice katastrálních území
- zastavěné území dle zákona č. 183/2006 Sb., v platném znění, k 3.4.2009



## VÝKRES ETAPIZACE

1 : 30.000

Pořizovatel: Městský úřad Odry, stavební úřad  
 Projektant : AR projekt, s.r.o., Hvězdoslavova 29, 627 00 Brno  
 Datum zpracování : 06/2013



Vedoucí projektant :  
 Ing. arch. Milan Hučík

Vypracovali : Ing. arch. Milan Hučík  
 Ing. arch. Pavel Klein  
 Ing. arch. Gabriela Cikánová Konečná  
 Mgr. Hana Furchová  
 Ing. Veronika Hučíková

I. 03

### ZÁZNAM O ÚČINNOSTI ÚZEMNÍHO PLÁNU

Správný orgán, který územní plán vydal: Zastupitelstvo města Fulnek  
 Datum nabytí účinnosti:

Razítko

Pořizovatel: Městský úřad Odry, stavební úřad  
 Jméno a příjmení oprávněné osoby pořizovatele: Ing. Ivana Pinkasová  
 Funkce: vedoucí Stavebního úřadu

Razítko

Podpis:

