


ÚZEMNÍ PLÁN HODSLAVICE

VEŘEJNĚ PROSPĚŠNÉ STAVBY, OPATŘENÍ, ASANACE



LEGENDA VÝKRESU I./B.4.

HRANICE



HRANICE OBCE TOTOŽNÁ S HRANICÍ ŘEŠENÉHO ÚZEMÍ

PLOCHY A KORIDORY VEŘEJNÉ INFRASTRUKTURY PRO VEŘEJNĚ PROSPĚŠNÉ STAVBY S MOŽNOSTÍ VYVLASTNĚNÍ A UPLATNĚNÍ PŘEDKUPNÍHO PRÁVA (V.)



KORIDORY DOPRAVNÍ INFRASTRUKTURY



PLOCHY STAVEB VEŘEJNÉ INFRASTRUKTURY – TECHNICKÉ

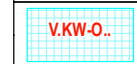


PLOCHY VODNÍCH A VODOHOSPODÁŘSKÝCH STAVEB (SNIŽOVÁNÍ RIZIKA POVODNÍ, ŽIVELNÝCH POHROM)

PLOCHY A KORIDORY VEŘEJNÉ INFRASTRUKTURY PRO VEŘEJNĚ PROSPĚŠNÉ STAVBY S MOŽNOSTÍ VYVLASTNĚNÍ (V.)



KORIDORY STAVEB VEŘEJNÉ INFRASTRUKTURY – TECHNICKÉ

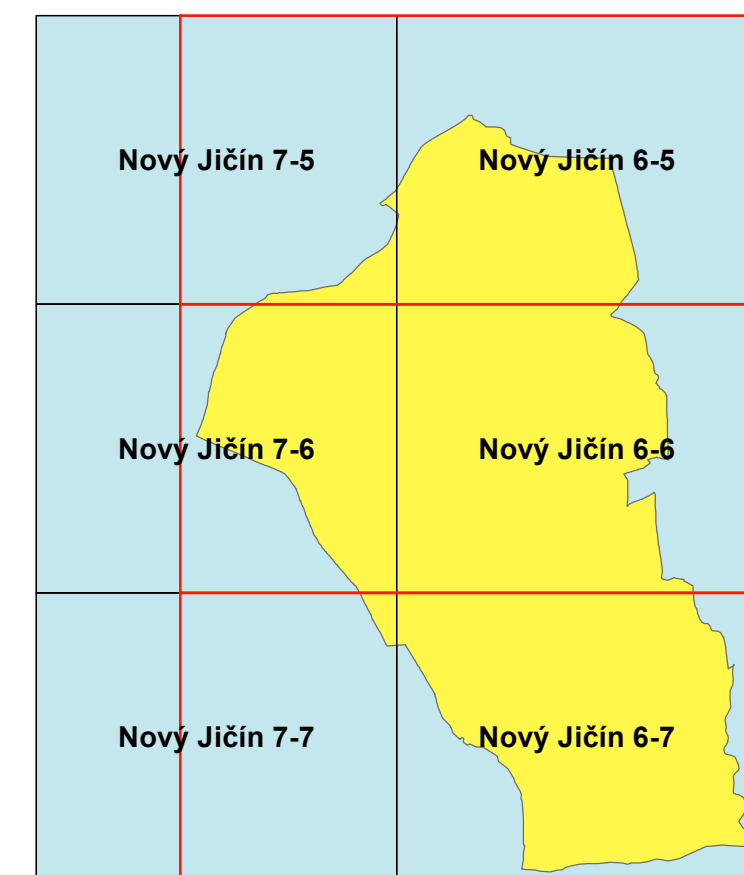


KORIDORY VODNÍCH A VODOHOSPODÁŘSKÝCH STAVEB

PLOCHY VEŘEJNÉ INFRASTRUKTURY S MOŽNOSTÍ UPLATNĚNÍ PŘEDKUPNÍHO PRÁVA (P.)



PLOCHY PRO STAVBY OBČASNÉHO VYBAVENÍ VEŘEJNÉ VYBAVENOSTI, NEKOMERČNÍ



Výkres se skládá ze 3 účelově sestavených mapových listů

KOBEN ATELIÉR
Ing. arch. Helga Kozelská Bencúrová



OBEC	HODSLAVICE	
POŘIZOVATEL	MĚSTSKÝ ÚŘAD NOVÝ JIČÍN, ODBOR ÚZEMNÍHO PLÁNOVÁNÍ A SR	
VYPRACOVAL	ING. ARCH. HELGA KOZELSKÁ BENCÚROVÁ, ING. ALENA KIMLOVÁ	
	UDI MORAVA, SPOL. S R. O. - ING. BEDŘICH NEČAS, BC. DAVID HALEŠ	
	ARKO, SPOL. S R. O. - ING. ZDENĚK CHUDÁREK, ING. MOJMÍR VÁLEK	
	DIGITALIZACE – PAVEL MAREN	
DATUM: 10/2020	MEŘÍTKO: 1 : 5 000	ČÍSLO VÝKRESU: I./B.4.