

ÚZEMNÍ PLÁN HODSLAVICE

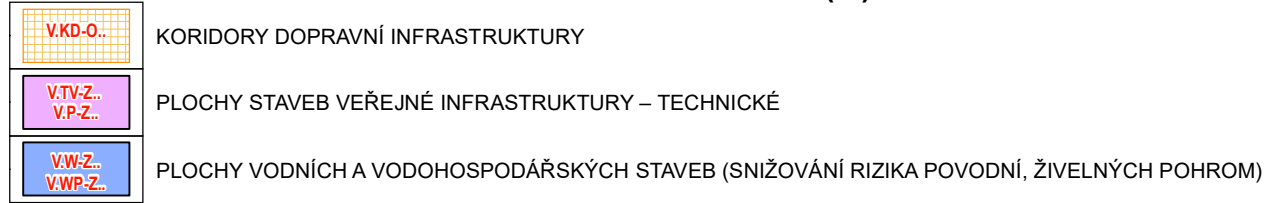
ÚPLNÉ ZNĚNÍ PO ZMĚNĚ Č. 1

LEGENDA VÝKRESU I./B.4.

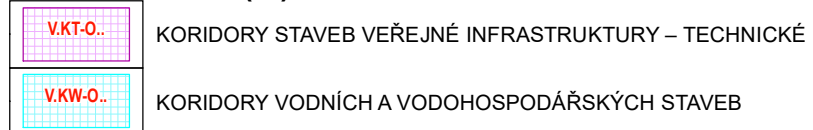
HRANICE



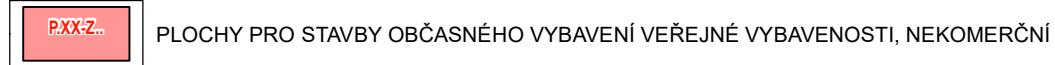
PLOCHY A KORIDORY VEŘEJNÉ INFRASTRUKTURY PRO VEŘEJNĚ PROSPĚŠNÉ STAVBY S MOŽNOSTÍ VYVLASTNĚNÍ A UPLATNĚNÍ PŘEDKUPNÍHO PRÁVA (V.)



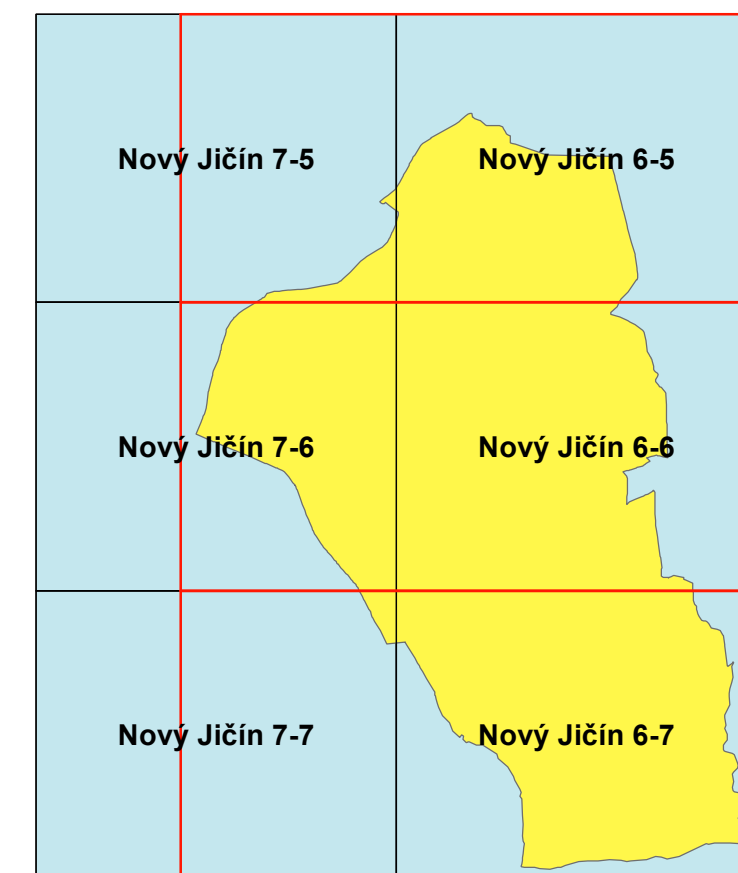
PLOCHY A KORIDORY VEŘEJNÉ INFRASTRUKTURY PRO VEŘEJNĚ PROSPĚŠNÉ STAVBY S MOŽNOSTÍ VYVLASTNĚNÍ (V.)



PLOCHY VEŘEJNÉ INFRASTRUKTURY S MOŽNOSTÍ UPLATNĚNÍ PŘEDKUPNÍHO PRÁVA (P.)



VEŘEJNĚ PROSPĚŠNÉ STAVBY, OPATŘENÍ, ASANACE



Výkres se skládá ze 3 účelově sestavených mapových listů

KOBEN ATELIÉR
Ing. arch. Helga Kozelská Bencúrová



OBEC	HODSLAVICE	
POŘIZOVATEL	MĚSTSKÝ ÚŘAD NOVÝ JIČÍN, ODBOR ÚZEMNÍHO PLÁNOVÁNÍ A SŘ	
VYPRACOVAL	ING. ARCH. HELGA KOZELSKÁ BENCÚROVÁ, ING. ALENA KIMLOVÁ	
	UDI MORAVA, SPOL. S R. O. - ING. BEDŘICH NEČAS, BC. DAVID HALEŠ	
	ARKO, SPOL. S R. O. - ING. ZDENĚK CHUDÁREK, ING. MOJMÍR VÁLEK	
	DIGITALIZACE – PAVEL MAREN	
DATUM: 10/2023	MEŘÍTKO: 1 : 5 000	ČÍSLO VÝKRESU: I./B.4.