



# ÚZEMNÍ PLÁN HODSLAVICE


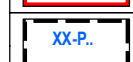

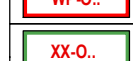
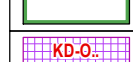
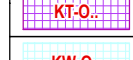

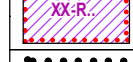
## ZÁKLADNÍ ČLENĚNÍ ÚZEMÍ

### LEGENDA VÝKRESU I./B.1.


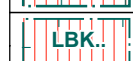
#### HRANICE

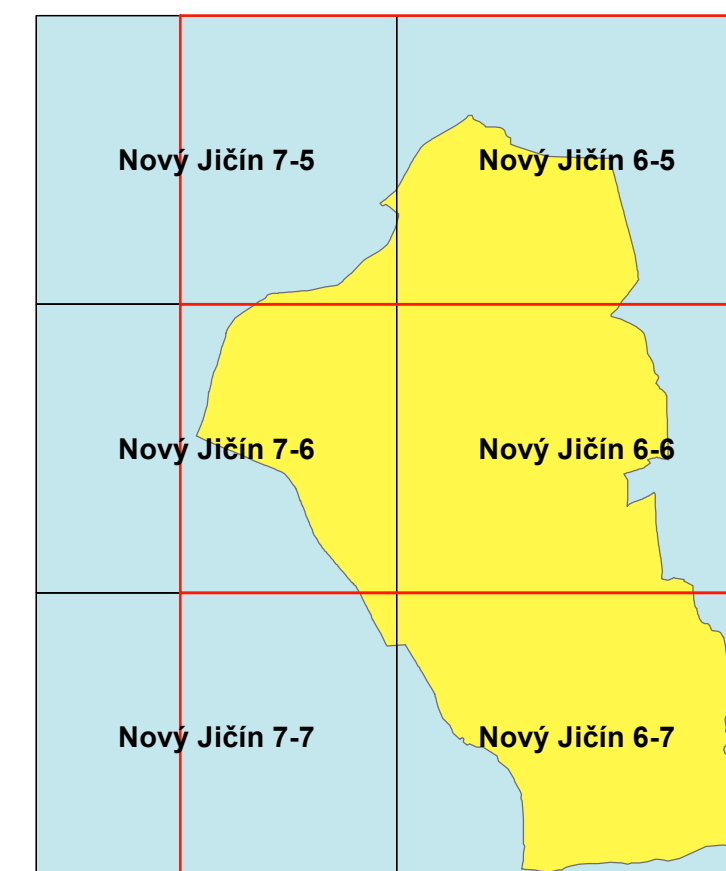
-  HRANICE OBCE TOTOŽNÁ S HRANICÍ ŘEŠENÉHO ÚZEMÍ
-  HRANICE ZASTAVĚNÉHO ÚZEMÍ OBCE K 30.6.2018

#### PLOCHY A KORIDORY

-  ZASTAVITELNÉ PLOCHY S OZNAČENÍM ZPŮSOBU JEJICH VYUŽITÍ (PŘÍSLUŠNÝM KÓDEM V ČERVENÉ BARVĚ)
-  PLOCHY PŘESTAVBY S OZNAČENÍM ZPŮSOBU JEJICH VYUŽITÍ (PŘÍSLUŠNÝM KÓDEM V MODRÉ BARVĚ)
-  PLOCHY PRO VODOHOSPODÁŘSKÉ STAVBY
-  PLOCHY ZMĚN V KRAJINĚ
-  KORIDORY PRO DOPRAVNÍ INFRASTRUKTURU (KD) A TECHNICKOU INFRASTRUKTURU (KT) S OZNAČENÍM ÚČELU, PRO JAKÝ JSOU VYMEZENY (PŘÍSLUŠNÝM KÓDEM V ČERVENÉ BARVĚ)
-  KORIDORY VODNÍ A VODOHOSPODÁŘSKÉ S OZNAČENÍM ÚČELU, PRO JAKÝ JSOU VYMEZENY (PŘÍSLUŠNÝM KÓDEM V ČERVENÉ BARVĚ)
-  PLOCHY ÚZEMNÍCH REZERV S OZNAČENÍM ZPŮSOBU JEJICH VYUŽITÍ (PŘÍSLUŠNÝM KÓDEM VE FIALOVÉ BARVĚ)
-  PLOCHY A KORIDORY, VE KTERÝCH JE PROVĚŘENÍ ZMĚN JEJICH VYUŽITÍ ÚZEMNÍ STUDIÍ PODMÍNKOU PRO ROZHODOVÁNÍ

#### PLOCHY PRO ZALOŽENÍ PRVKŮ ÚSES

-  LBC - MÍSTNÍ (LOKÁLNÍ) BIOCENTRUM
-  LBK - MÍSTNÍ (LOKÁLNÍ) BIODORIDOR



Výkres se skládá ze 3 účelově sestavených mapových listů

**KOBEN** ATELIÉR  
Ing. arch. Helga Kozelská Bencúrová



OBEC	HODSLAVICE	
POŘIZOVATEL	MĚSTSKÝ ÚŘAD NOVÝ JIČÍN, ODBOR ÚZEMNÍHO PLÁNOVÁNÍ A SŘ	
VYPRACOVAL	ING. ARCH. HELGA KOZELSKÁ BENCÚROVÁ, ING. ALENA KIMLOVÁ	
	UDI MORAVA, SPOL. S R. O. - ING. BEDŘICH NEČAS, BC. DAVID HALEŠ	
	ARKO, SPOL. S R. O. - ING. ZDENĚK CHUDÁREK, ING. MOJMÍR VÁLEK	
	DIGITALIZACE – PAVEL MAREN	
DATUM: 10/2020	MEŘÍTKO: 1 : 5 000	ČÍSLO VÝKRESU: I./B.1.