
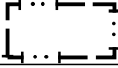











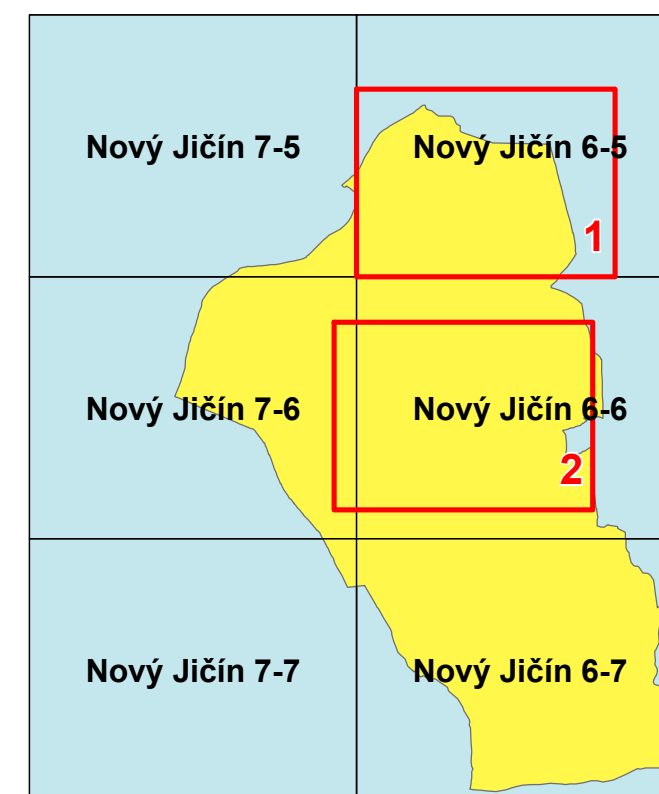


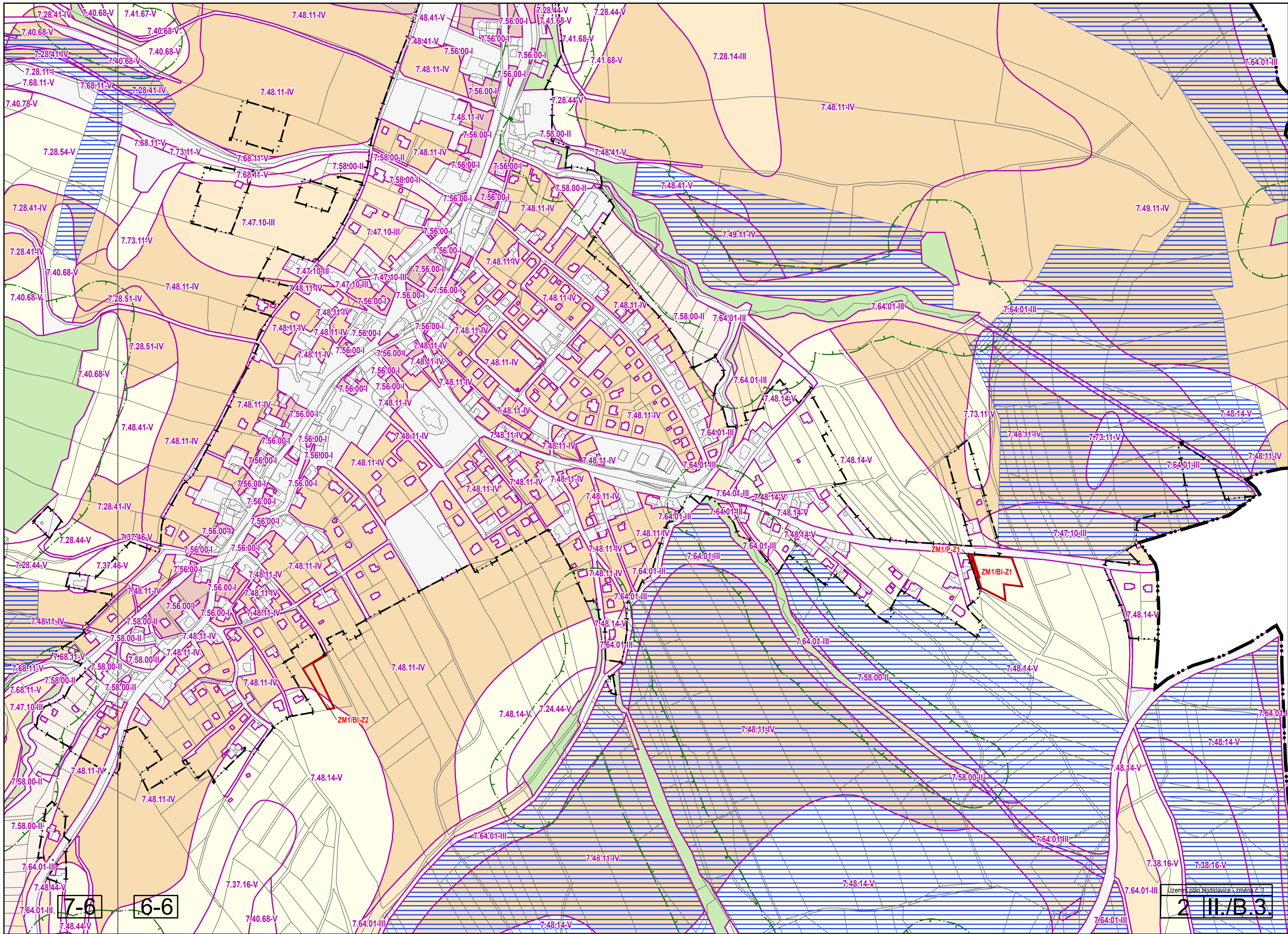
LEGENDA VÝKRESU II./B.3. - ZMĚNA Č. 1

STAV	NÁVRH	
		HRANICE OBCE TOTOŽNÁ S HRANICÍ ŘEŠENÉHO ÚZEMÍ
		HRANICE ZASTAVĚNÉHO ÚZEMÍ OBCE K 10.6.2023
		HRANICE BONITNÍCH PŮDNĚ EKOLOGICKÝCH JEDNOTEK - BPEJ
		OCHRANNÉ PÁSMO LESA - 50 m VZDÁLENOST OD OKRAJE LESNÍCH POZEMKŮ
		HRANICE PLOCH K ZÁBORU
		ZEMĚDĚLSKÉ POZEMKY S TŘÍDOU OCHRANY I
		ZEMĚDĚLSKÉ POZEMKY S TŘÍDOU OCHRANY II
		ZEMĚDĚLSKÉ POZEMKY S TŘÍDOU OCHRANY III
		ZEMĚDĚLSKÉ POZEMKY S TŘÍDOU OCHRANY IV
		ZEMĚDĚLSKÉ POZEMKY S TŘÍDOU OCHRANY V
		LESNÍ POZEMKY
		NEZEMĚDĚLSKÉ POZEMKY
		ODVODNĚNÉ POZEMKY
5.26.11-II		KÓD BPEJ - TŘÍDA OCHRANY ZEMĚDĚLSKÝCH POZEMKŮ
	ZM1/...	KÓD PLOCHY VLOŽENÉ VE ZMĚNĚ Č. 1
	Z..	PLOCHY ZASTAVITELNÉ
	BI-Z..	BI - PLOCHA BYDLENÍ INDIVIDUÁLNÍHO
	SO-Z..	SO - PLOCHA SMÍŠENÁ OBYTNÁ
	P-Z..	P - PLOCHA VEŘEJNÝCH PROSTRANSTVÍ

ÚZEMNÍ PLÁN HODSLAVICE - ZMĚNA Č. 1 II./B.3. PŘEDPOKLÁDANÉ ZÁBORY PŮDNÍHO FONDU



KLAD MAPOVÝCH LISTŮ 1:5000
VYZNAČENÍ VÝŘEZŮ, VE KTERÝCH SE ZMĚNA PROVÁDÍ



7-6

6-6