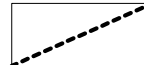







-  HRANICE ZASTAVĚNÉHO ÚZEMÍ
-  HRANICE BONITNÍCH PŮDNĚ EKOLOGICKÝCH JEDNOTEK
- 74700 KÓD BPEJ
- 23 KÓD LESNÍHO POZEMKU
- II TŘÍDA OCHRANY BPEJ
-  OCHRANNÉ PÁSMA POZEMKŮ URČENÝCH K PLNĚNÍ FUNKCE LESA
-  ODVODNĚNÉ POZEMKY
-  HLAVNÍ ODVODŇOVACÍ ZAŘÍZENÍ
- OHRANIČENÍ PLOCH K ZÁBORU – NÁVRH
- Z1/1 ČÍSLO PLOCHY K ZÁBORU – NÁVRH
- SB PLOCHY SMÍŠENÉ OBYTNÉ
- TRVALÉ TRAVNÍ POROSTY



**KLAD MAPOVÝCH SEKCÍ  
MĚŘITKA 1:5000**

1-0	0-0	9-0	8-0
1-1	0-1	9-1	8-1
1-2	0-2	9-2	8-2
1-3	0-3	9-3	8-3
1-4	0-4	9-4	8-4

POZNÁMKA: DRUHY POZEMKŮ JSOU PŘEVZATY Z ÚDAJŮ V KATASTRU NEMOVITOSTÍ

OZNAČENÍ DOKUMENTACE:	ÚZEMNÍ PLÁN JESENÍK NAD ODROU ZMĚNA Č.1	<b>ATELIER ARCHPLAN OSTRAVA s.r.o.</b> Martinovská 3168, 723 00 Ostrava-Martinov; zeman@archplan.cz
OBJEDNATEL:	OBEC JESENÍK NAD ODROU	
POŘIZOVATEL:	MĚSTSKÝ ÚRAD NOVÝ JiČÍN	
ZHOTOVITEL:	ATELIER ARCHPLAN OSTRAVA s.r.o.	
ZODPOVĚDNÝ PROJEKTANT:		Ing.Arch.MIROSLAV HUĐÁK
ZPRACOVATELÉ:		Ing.Arch.MIROSLAV HUĐÁK Ing.Arch.KATEŘINA BUSCHOVÁ
		ZAKÁZKOVÉ ČÍSLO: 1189-17
		EXPEDICE: ZÁŘÍ 2018
		MĚŘITKO: 1:5000

# ÚZEMNÍ PLÁN JESENÍK NAD ODROU ZMĚNA Č.1 - ODŮVODNĚNÍ

## II.2.c) VÝKRES PŘEDPOKLÁDANÝCH ZÁBORŮ PŮDNÍHO FONDU