
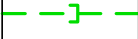






Změna č.1 Územního plánu Jistebník

VÝŘEZ Z VÝKRESU I.b)2

HLAVNÍ VÝKRES - KONCEPCE VODNÍHO HOSPODÁŘSTVÍ

STAV	NÁVRH	
		ŘAD PITNÉ VODY V OBCI
		DEŠŤOVÁ KANALIZACE
		SPLAŠKOVÁ KANALIZACE GRAVITAČNÍ
		ČISTÍRNA ODPADNÍCH VOD
		REVITALIZACE TOKU
		ZRUŠENÍ PRVKU PLATNÉHO ÚP

Z VÝKRESU A LEGENDY SE VYPOUŠTÍ "SMĚRY NAPOJENÍ VODOVODU A KANALIZACE"

DOPLŇUJÍCÍ ÚDAJE:

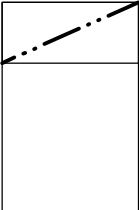
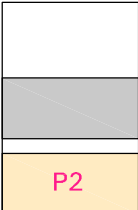


		KATASTRÁLNÍ HRANICE = ŘEŠENÉ ÚZEMÍ
		ZASTAVITELNÁ PLOCHA PRO TECHNICKOU INFRASTRUKTURU
		PŘESTAVBOVÁ PLOCHA PRO BYDLENÍ

SCHÉMA VÝŘEZU

