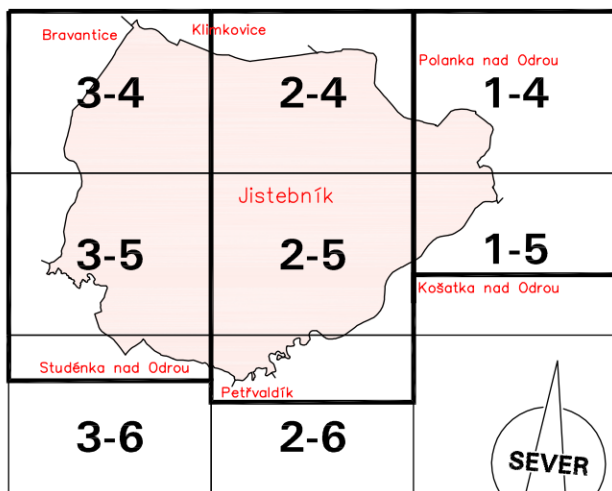




# ÚZEMNÍ PLÁN JISTEBNÍK, Úplné znění po změně č.1

## I.c) VÝKRES VEŘEJNĚ PROSPĚŠNÝCH STAVEB, OPATŘENÍ A ASANACÍ

KLAD MAPOVÝCH SEKČÍ  
MĚŘÍTKA 1:5000




VEŘEJNĚ PROSPĚŠNÉ STAVBY (VPS) A VEŘEJNĚ PROSPĚŠNÁ OPATŘENÍ (VPO), PRO KTERÉ LZE PRÁVA K POZEMKŮM A STAVBÁM VYVLASTNIT NEBO OMEZIT

 VPS – DOPRAVA


- D1** MÍSTNÍ KOMUNIKACE BEZRUČOVA OSADA – CENTRUM
- D2** SAMOSTATNÁ CYKLOSTEZKA ODRA–MORAVA–DUNAJ – UVNITŘ CHKO
- D3** SAMOSTATNÁ CYKLOSTEZKA ODRA–MORAVA–DUNAJ – MIMO CHKO

 VPS – TECHNICKÁ INFRASTRUKTURA

- T1** ČIŠTÍRNA ODPADNÍCH VOD VČETNĚ ÚSEKŮ HLAVNÍHO KANALIZAČNÍHO SBĚRAČE GRAVITAČNÍ KANALIZACE
- T2** HLAVNÍ KANALIZAČNÍ SBĚRAČ VÝTLAČNÉ KANALIZACE Z BEZRUČOVY OSADY VČETNĚ ČERPAČÍ STANICE

 VPS – OBČANSKÉ VYBAVENÍ

- O1** ROZŠÍŘENÍ POHŘEBIŠTĚ

 VPO – ÚZEMNÍ SYSTÉM EKOLOGICKÉ STABILITY

**ÚSES** PLOCHY VYMEZENÉ PRO ÚZEMNÍ SYSTÉM EKOLOGICKÉ STABILITY

VEŘEJNĚ PROSPĚŠNÉ STAVBY, PRO KTERÉ LZE UPLATNIT PŘEDKUPNÍ PRÁVO

 VPS – VEŘEJNÁ PROSTRANSTVÍ – VEŘEJNÁ ZELEŇ

- P1** PARK V CENTRU OBCE