

# ÚZEMNÍ PLÁN KOPŘIVNICE









## Hlavní výkres - koncepce veřejné infrastruktury - technické - vodní hospodářství

### ZÁKLADNÍ ČLENĚNÍ

-  hranice řešeného území
-  hranice katastrálního území
-  zastavěné území k 1.2.2018
-  zastavitelné plochy
-  plochy přestavby
-  plochy změn v krajině

### KONCEPCE VEŘEJNÉ INFRASTRUKTURY

#### TECHNICKÁ INFRASTRUKTURA - VODNÍ HOSPODÁŘSTVÍ

- | STAV  | NÁVRH   |                               |
|---|---|-------------------------------|
|  |   | vodní zdroj                   |
|  |   | čerpací stanice vodovodu      |
|  |  | automatická tlaková stanice   |
|  |  | vodojem                       |
|  |  | vodovodní řad pitné vody      |
|  |   | vodovodní řad užitkové vody   |
|  |  | čerpací stanice kanalizace    |
|  |  | čistírna odpadních vod        |
|  |  | jednotná kanalizace           |
|  |  | splašková kanalizace          |
|  |  | splašková kanalizace - výtlač |
|  |  | dešťová kanalizace            |

ÚP připouští rozvoj technické infrastruktury v celém řešeném území v souladu s podmínkami využití ploch s rozdílným způsobem využití.

### PLOCHY TECHNICKÉ INFRASTRUKTURY

- | STAV  | NÁVRH   |                 |
|---|---|-----------------|
|  |  | inženýrské sítě |

#### POZNÁMKA:

**BH, BI, ...** - kód způsobu využití ploch změn viz Hlavní výkres - urbanistická koncepce a koncepce uspořádání krajiny



EVROPSKÁ UNIE  
Evropský fond pro regionální rozvoj  
Integrovaný regionální operační program



MINISTERSTVO  
PRO MÍSTNÍ  
ROZVOJ ČR

ODPOVĚDNÝ ZÁSTUPCE PROJEKTANTA Ing.arch. Alena Koutová	PROJEKTANT kolektiv zhotovitele	SPOLUPRÁCE	 SURPMO, a.s. 110 00 Praha 1 Opletalova 1626/36	
OBJEDNATEL/POŘIZOVATEL Město Kopřivnice / Městský úřad Kopřivnice	KRAJ Moravskoslezský	MĚSTO Kopřivnice	Projektové středisko 500 03 Hradec Králové Třída ČSA 219	
<b>Územní plán Kopřivnice</b>			Zakázkové číslo 03801914	
			ÚČELOVÝ STUPEŇ FORMÁT PROFESE	ÚPD URB
<b>Hlavní výkres - koncepce veřejné infrastruktury - technické - vodní hospodářství</b>			DATUM MĚŘÍTKO 1 : 5 000	05/2019 ČÍSLO I.2.b.2.c