








ÚZEMNÍ PLÁN KOPŘIVNICE

Úplné znění po Změně č. 1

Výkres základního členění území

ZÁKLADNÍ ČLENĚNÍ

1

-  hranice řešeného území
-  hranice katastrálního území
-  zastavěné území k 4.1.2022
-  zastavitelné plochy
-  plochy přestavby
-  plochy změn v krajině
-  plochy, kde je rozhodování o změnách podmíněno zpracováním územní studie

POZNÁMKA:

BH, BI, ... - kód způsobu využití ploch změn
viz Hlavní výkres - urbanistická koncepce
a koncepce uspořádání krajiny

HLAVNÍ PROJEKTANT – ODPOVĚDNÝ ZÁSTUPCE ZHOTOVITELE		PROJEKTANT	ZHOTOVITEL
Ing. arch. Miroslav Baťa, ČKA č. 05353		kolektiv zhotovitele	IČ 01807935
OBJEDNATEL / POŘIZOVATEL	KRAJ	MĚSTO	Opletalova 1626/36, 110 00 Praha 1
Město Kopřivnice / Městský úřad Kopřivnice	Moravskoslezský	Kopřivnice	Projektové středisko Hradec Králové Československé armády 219/24, 500 03 Hradec Králové
Územní plán Kopřivnice Úplné znění po Změně č. 1			ZAKÁZKOVÉ ČÍSLO 03977442
			ÚČELOVÝ STUPEŇ ÚPD
Výkres základního členění území			FORMÁT
			PROFESE URB
			DATUM 03/2024
			MĚŘÍTKO 1:5 000
			ČÍSLO I.2.a.