




ÚZEMNÍ PLÁN KOPŘIVNICE





Úplné znění po Změně č. 1

HLAVNÍ VÝKRES - koncepce veřejné infrastruktury - cyklodopravy

ZÁKLADNÍ ČLENĚNÍ

-  hranice řešeného území
-  hranice katastrálního území
-  zastavěné území k 4.1.2022

KONCEPCE VEŘEJNÉ INFRASTRUKTURY DOPRAVNÍ INFRASTRUKTURA - CYKLODOPRAVA

- | STAV | NÁVRH | |
|---|---|-------------|
|  |  | cyklostezka |
|  |  | cyklotrasa |

HLAVNÍ PROJEKTANT – ODPOVĚDNÝ ZÁSTUPCE ZHOTOVITELE	PROJEKTANT	ZHOTOVITEL  SURPMO
Ing. arch. Miroslav Baťa, ČKA č. 05353	kolektiv zhotovitele	IČ 01807935
OBJEDNATEL / POŘIZOVATEL	KRAJ	MĚSTO
Město Kopřivnice / Městský úřad Kopřivnice	Moravskoslezský	Kopřivnice
Územní plán Kopřivnice Úplné znění po Změně č. 1		ZAKÁZKOVÉ ČÍSLO 03977342
		ÚČELOVÝ STUPEŇ ÚPD
		FORMÁT
		PROFESE URB
		DATUM 03/2024
Hlavní výkres - koncepce veřejné infrastruktury - cyklodopravy		MĚŘÍTKO 1:10 000
		ČÍSLO I.2.b.2.b.