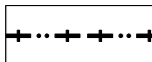




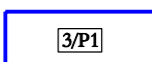




ZMĚNA Č. 3 ÚZEMNÍHO PLÁNU MOŘKOV

A.1 ZÁKLADNÍ ČLENĚNÍ ÚZEMÍ

1 : 5 000

INFORMACE O ÚZEMÍ

| STAV | NÁVRH | |
|---|---|--|
|  |  | HRANICE ZASTAVĚNÉHO ÚZEMÍ K 1. 2. 2023 |
|  |  | ZASTAVĚNÉ ÚZEMÍ K 1. 2. 2023 |
|  |  | PLOCHY PŘESTAVBY S OZNAČENÍM (ČÍSLO ZMĚNY / ČÍSLO PLOCHY) |
|  |  | RUŠENÉ JEVY |

PODTISK - PLATNÝ ÚZEMNÍ PLÁN MOŘKOV



PROJEKTOVÁ ČINNOST, URBANISMUS, ÚZEMNÍ PLÁNOVÁNÍ, EKOLOGIE, GIS

URBANISTICKÉ STŘEDISKO OSTRAVA, s.r.o.

Spartakovců 3, Ostrava-Poruba, 70800

tel: 596 939 530, 596 939 531

ZODP.PROJEKTANT : ING. ARCH. VLADIMÍRA FUSKOVÁ

ZAK. ČÍSLO : U - 281

ZPRACOVATEL : ING. ARCH. VLADIMÍRA FUSKOVÁ, ING. IVA MIČKOVÁ

OBJEDNATEL : OBEC MOŘKOV

DATUM : PROSINEC 2023