

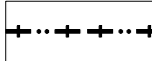


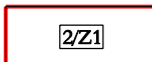
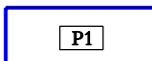



ÚZEMNÍ PLÁN MOŘKOV

ÚPLNÉ ZNĚNÍ PO ZMĚNĚ Č. 2

A.1 ZÁKLADNÍ ČLENĚNÍ ÚZEMÍ

1 : 5 000

	HRANICE KRAJE
	HRANICE OBCE
	HRANICE ZASTAVĚNÉHO ÚZEMÍ K 1. 4. 2021
	ZASTAVĚNÉ ÚZEMÍ K 1. 4. 2021
	ZASTAVITELNÉ PLOCHY S OZNAČENÍM
	ZASTAVITELNÉ PLOCHY S OZNAČENÍM (ČÍSLO ZMĚNY / ČÍSLO ZASTAVITELNÉ PLOCHY)
	PLOCHY PŘESTAVBY S OZNAČENÍM
	PLOCHY, KDE JE EVIDOVÁNA ÚZEMNÍ STUDIE



PROJEKTOVÁ ČINNOST, URBANISMUS, ÚZEMNÍ PLÁNOVÁNÍ, EKOLOGIE, GIS

URBANISTICKÉ STŘEDISKO OSTRAVA, s.r.o.

Spartakovců 3, Ostrava-Poruba, 70800

tel: 596 939 530, 596 939 531

ZODP.PROJEKTANT : ING. ARCH. VLADIMÍRA FUSKOVÁ

ZAK. ČÍSLO : U - 281

ZPRACOVATEL : ING. ARCH. VLADIMÍRA FUSKOVÁ, ING. IVA MIČKOVÁ

OBJEDNATEL : OBEC MOŘKOV

DATUM : ZÁŘÍ 2022