

ODŮVODNĚNÍ ZMĚNY Č. 2 ÚZEMNÍHO PLÁNU MOŘKOV



B. TEXTOVÁ ČÁST

Název kapitoly	strana
A) Důvody pro pořízení Změny č. 2 Územního plánu Mořkov, údaje o podkladech	1
A.1) Důvody pro pořízení Změny č. 2 ÚP Mořkov	1
A.2) Obsah a rozsah Změny č. 2 ÚP Mořkov	2
A.3) Údaje o podkladech	3
B) Vyhodnocení splnění požadavků zadání, splnění pokynů po projednání podle § 50 stavebního zákona	5
B.1) Vyhodnocení splnění požadavků zadání	5
B.2) Vyhodnocení splnění pokynů po projednání podle § 52 stavebního zákona	11
C) Vyhodnocení koordinace využívání území z hlediska širších vztahů, zvláštní zájmy Ministerstva obrany	12
C.1) Vyhodnocení koordinace využívání území z hlediska širších vztahů	12
C.2) Zvláštní zájmy Ministerstva obrany	15
D) Výčet záležitostí nadmístního významu, které nejsou řešeny v zásadách územního rozvoje, s odůvodněním potřeby jejich vymezení	16
E) Komplexní zdůvodnění přijatého řešení	16
E.1) Sociodemografické podmínky, hospodářské podmínky a bydlení	16
E.1.1 Sociodemografické podmínky	16
E.1.2 Hospodářské podmínky	17
E.1.3 Bydlení a rekreace rodinná	18
E.1.4 Rekreace a cestovní ruch	18
E.2) Koncepce rozvoje území obce Mořkov, ochrany a rozvoje jeho hodnot	19
E.2.1 Vymezení zastavěného území	19
E.2.2 Základní koncepce rozvoje území	19
E.2.3 Ochrana a rozvoj hodnot území	20
E.3) Návrh členění území na plochy s rozdílným způsobem využití	22
E.4) Vymezení zastavitelných ploch a koridorů, vymezení ploch přestavby	28
E.5) Systém sídelní zeleně	29
E.6) Dopravní infrastruktura	30
E.6.1 Pozemní komunikace a významnější obslužná dopravní zařízení	30
E.6.2 Dráha a významnější obslužná zařízení dráhy	30
E.6.3 Provoz chodců a cyklistů	31
E.6.4 Statická doprava - parkování a odstavování vozidel	31
E.6.5 Veřejná doprava a zařízení veřejné dopravy	32
E.6.6 Ostatní druhy doprav	32
E.6.7 Ochranná dopravní pásma, ochrana před nepříznivými účinky hluku a vibrací	33
E.7) Technická infrastruktura – vodní hospodářství	34
E.7.1 Zásobování pitnou vodou	34
E.7.2 Likvidace odpadních vod	35
E.7.3 Vodní režim	36
E.8) Technická infrastruktura - energetická zařízení	37
E.8.1 Elektroenergetika, zásobování elektrickou energií	37
E.8.2 Plynoenergetika, zásobování plynem	38
E.9) Technická infrastruktura - elektronické komunikace	38
E.10) Ukládání a zneškodňování odpadů	38

E.11) Občanské vybavení	39
E.12) Veřejná prostranství	39
E.13) Koncepce uspořádání krajiny a návrh členění nezastavěného území na plochy s rozdílným způsobem využití	39
E.14) Územní systém ekologické stability	40
E.15) Prostupnost krajiny	41
E.16) Protierozní opatření	41
E.17) Ochrana před povodněmi	41
E.18) Podmínky pro rekreační využívání krajiny	41
E.19) Vymezení ploch pro dobývání ložisek nerostných surovin	42
E.20) Vymezení veřejně prospěšných staveb, veřejně prospěšných opatření, staveb a opatření k zajišťování obrany a bezpečnosti státu a ploch pro asanaci, pro které lze práva k pozemkům a stavbám vyvlastnit	42
E.21) Vymezení veřejně prospěšných staveb a veřejných prostranství, pro které lze uplatnit předkupní právo	43
E.22) Stanovení kompenzačních opatření podle § 50 odst. 6 stavebního zákona	43
E.23) Vymezení ploch a koridorů územních rezerv a stanovení možného budoucího využití, včetně podmínek pro jeho prověření	43
E.24) Vymezení ploch, ve kterých je rozhodování o změnách v území podmíněno dohodou o parcelaci	43
E.25) Vymezení ploch a koridorů, ve kterých je rozhodování o změnách v území podmíněno zpracováním územní studie	44
E.26) Vymezení ploch a koridorů, ve kterých je rozhodování o změnách v území podmíněno vydáním regulačního plánu	44
E.27) Stanovení pořadí změn v území	44
E.28) Vymezení architektonicky nebo urbanisticky významných staveb, pro které může vypracovávat architektonickou část projektové dokumentace jen autorizovaný architekt	44
F) Vyhodnocení účelného využití zastavěného území a vyhodnocení potřeby vymezení zastavitelných ploch	45
G) Vyhodnocení předpokládaných důsledků navrhovaného řešení na zemědělský půdní fond a na pozemky určené k plnění funkcí lesa	49
H) Vyhodnocení souladu Změny č. 2 ÚP Mořkov s politikou územního rozvoje a s územně plánovací dokumentací vydanou krajem	53
H.1) Vyhodnocení souladu Změny č. 2 ÚP Mořkov s politikou územního rozvoje ČR a s územně plánovací dokumentací vydanou krajem	53
H.2) Vyhodnocení souladu Změny č. 2 ÚP Mořkov s územně plánovací dokumentací vydanou krajem	60
I) Postup pořízení změny územního plánu	69
J) Vyhodnocení souladu Změny č. 2 ÚP Mořkov s cíli a úkoly územního plánování, zejména s požadavky na ochranu architektonických a urbanistických hodnot v území a s požadavky na ochranu nezastavěného území	71
K) Vyhodnocení souladu Změny č. 2 ÚP Mořkov s požadavky stavebního zákona a jeho prováděcích právních předpisů	75

L)	Vyhodnocení souladu Změny č. 2 ÚP Mořkov s požadavky zvláštních právních předpisů a se stanovisky dotčených orgánů podle zvláštních právních předpisů, popřípadě s výsledkem řešení rozporů	77
M)	Zpráva o vyhodnocení vlivů na udržitelný rozvoj území obsahující základní informace o výsledcích tohoto vyhodnocení včetně výsledků vyhodnocení vlivů na životní prostředí	97
N)	Stanovisko krajského úřadu podle § 50 odst. 5	97
O)	Sdělení, jak bylo stanovisko podle § 55b, odst. 5 zohledněno, s uvedením závažných důvodů, pokud některé požadavky nebo podmínky zohledněny nebyly	97
P)	Rozhodnutí o námitkách	97
Q)	Vyhodnocení připomínek	98
R)	Uložení dokumentace	98

Příloha č. 1 – Limity využití území – aktualizace Změnou č. 2

Příloha č. 2 – Upravené znění textové části ÚP Mořkov – úplného znění po Změně č. 1 Změnou č. 2 – text s vyznačením změn

A) DŮVODY PRO POŘÍZENÍ ZMĚNY Č. 2 ÚZEMNÍHO PLÁNU MOŘKOV, ÚDAJE O PODKLADECH

A.1) DŮVODY PRO POŘÍZENÍ ZMĚNY Č. 2 ÚZEMNÍHO PLÁNU MOŘKOV

Územní plán Mořkov vydalo Zastupitelstvo obce Mořkov formou opatření obecné povahy dne 12. 12. 2012 a nabyl účinnosti dne 4. 1. 2013.

Změnu č.1 Územního plánu Mořkov vydalo Zastupitelstvo obce Mořkov formou opatření obecné povahy č. j. 1100 /2018 dne 19. 9. 2018 s účinností ode dne 24. 11. 2018.

Zpráva o uplatňování Územního plánu Mořkov za období 2016 - 2020 byla schválena Zastupitelstvem obce Mořkov usnesením č. 3.9 dne 16. 12. 2020.

Změna č. 2 Územního plánu Mořkov je pořizována na základě Zprávy o uplatňování Územního plánu Mořkov za období 2016 – 2020. Pokyny pro zpracování návrhu změny územního plánu jsou obsaženy v kapitole e) této zprávy.

Změna č. 2 Územního plánu Mořkov je pořizována zkráceným postupem dle ustanovení § 55a a 55b stavebního zákona

Důvodem pořízení Změny č. 2 Územního plánu Mořkov je změna podmínek od vydání Změny č. 1 Územního plánu Mořkov. Je potřeba:

- aktualizovat územní plán na současně platnou legislativu:
 - novelu stavebního zákona č. 225/2017 Sb. stavebního zákona řešící např. umístování staveb v nezastavěném území dle § 18 odst. 5;
 - vyhlášku č. 13/2018 Sb., která mění vyhlášku 500/2006 Sb., o územně analytických podkladech, územně plánovací dokumentaci a způsobu evidence územně plánovací činnosti řešící např. požadavky na náležitosti územního plánu a jeho odůvodnění;
 - vyhlášku č. 271/2019, o stanovení postupů k zajištění ochrany zemědělského půdního fondu, která zejména stanoví způsob vyhodnocení předpokládaných důsledků navrhovaného řešení na zemědělský půdní fond při pořizování a zpracování územně plánovací dokumentace a způsob posuzování územně plánovací dokumentace včetně rámcového obsahu stanoviska;
- vyhodnotit soulad s dokumenty:
 - s Politikou územního rozvoje ČR, ve znění Aktualizací č. 1, 2, 3 a 5, která byla schválena usnesením vlády České republiky ze dne 17. 8. 2020 č. 833, nabytí účinnosti 11. 9. 2020;
 - s Aktualizací č. 1 Zásad územního rozvoje Moravskoslezského kraje (ZÚR MSK) vydanou Zastupitelstvem Moravskoslezského kraje dne 13. 9. 2018; Úplné znění ZÚR MSK po vydání Aktualizace č. 1 nabylo účinnosti 21. 11. 2018;
 - s Územní studií ÚSES MSK – Plánem regionálního ÚSES MSK – 4/2019;
- vyhodnotit záměry a problémy v území ve vazbě na Územně analytické podklady ÚAP SO ORP Nový Jičín, aktualizaci 2020
- prověření požadavků obsažených ve Zprávě o uplatňování Územního plánu Mořkov za období 2016 – 2020, v kapitole e) pokyny pro zpracování návrhu změny územního plánu v rozsahu zadání změny.

Vyhodnocení výše uvedených požadavků a splnění požadavků obsažených v zadání je podrobně popsáno v kapitole C) tohoto odůvodnění.

Od doby schválení Zprávy o uplatňování Územního plánu Mořkov za období 2016 – 2020 byla schválena Politika územního rozvoje ČR, ve znění Aktualizace č. 4 usnesením Vlády České republiky dne 12. 7. 2021 a dne 31. 7. 2021 nabyly účinnosti Zásady územního rozvoje Moravskoslezského kraje, úplné znění po vydání Aktualizací č. 1, 2a,3, 4 a 5.

A.2) OBSAH A ROZSAH ZMĚNY Č. 2 ÚZEMNÍHO PLÁNU MOŘKOV

Změna č. 2 Územního plánu Mořkov je zpracována v souladu se stavebním zákonem (zákon č. 183/2006 Sb., o územním plánování a stavebním řádu, ve znění pozdějších předpisů), a v souladu s požadavky vyhlášky č. 500/2006 Sb., o územně analytických podkladech, územně plánovací dokumentaci a způsobu evidence územně plánovací činnosti, ve znění pozdějších předpisů a vyhlášky č. 501/2006 Sb., o obecných požadavcích na využívání území, ve znění pozdějších předpisů.

Změnou č. 2 Územního plánu Mořkov je řešeno celé správní území obce Mořkov

Změna č. 2 Územního plánu Mořkov obsahuje:

A. Textovou část

A. Grafickou část, která obsahuje výkresy dotčené řešením Změny č. 2	v měřítku
A.1 Základní členění území	1 : 5 000
A.2 Hlavní výkres - urbanistická koncepce	1 : 5 000
A.3 Hlavní výkres - doprava	1 : 5 000
A.4 Hlavní výkres - vodní hospodářství	1 : 5 000
A.5 Hlavní výkres - energetika, spoje	1 : 5 000
A. 6 Veřejně prospěšné stavby, opatření a asanace	1 : 5 000

Odůvodnění Změny č. 2 Územního plánu Mořkov obsahuje:

B. Textovou část

B. Grafickou část, která obsahuje výkresy dotčených řešením Změny č. 1	v měřítku
B.1 Koordinační výkres	1 : 5 000
B.2 Výkres předpokládaných záborů půdního fondu	1 : 5 000
B.3 Širší vztahy	1 : 50 000

Výkres B.3 Širší vztahy je zpracován nově nad výřezem z výkresu č. B.1 Koordinační výkres Zásad územního rozvoje Moravskoslezského kraje, úplného znění po vydání Aktualizací č. 1, 2a, 3, 4 a 5.

Výkres širších vztahů zobrazuje vazby řešeného území (zejména vazby komunikací, inženýrských sítí a územního systému ekologické stability) na správní území okolních obcí.

Původní kresba územního plánu je potlačena z důvodu potřeby zvýraznění jevů měněných Změnou č. 2.

Přílohou textové části odůvodnění Změny č. 2 Územního plánu Mořkov Upravené znění textové části ÚP Mořkov – úplného znění po změně č. 1 změnou č. 2 – text s vyznačením změn

A.3) ÚDAJE O PODKLADECH

Pro zpracování Změny č. 2 Územního plánu Mořkov byla použita územně plánovací dokumentace a podklady:

- Územní plán Mořkov vydaný Zastupitelstvem obce Mořkov dne 12. 12. 2012 Opatřením obecné povahy čj. 1324/2012. Účinnosti nabyt dne 4. 1. 2013;
- Změna č.1 Územního plánu Mořkov vydaná Zastupitelstvem obce Mořkov formou opatření obecné povahy č. j. 1100 /2018 dne 19. 9. 2018 s účinností ode dne 24. 11. 2018;
- Zpráva o uplatňování Územního plánu Mořkov za období 2016 – 2020, schválena Zastupitelstvem obce Mořkov usnesením č. 3.9 dne 16. 12. 2020;
- Zadání pro Změnu č. 2 ÚP Mořkov je součástí Zprávy o uplatňování Územního plánu Mořkov za období 2016 – 2020;
- ÚAP a RURÚ SO ORP Nový Jičín (aktualizace 2020);
- Politika územního rozvoje ČR, ve znění Aktualizací č. 1, 2, 3, 4 a 5 schválena usnesením vlády České republiky ze dne 12. července 2021 č. 618;
- Zásady územního rozvoje Moravskoslezského kraje, Aktualizace č. 2a, vydaná Zastupitelstvem MSK usnesením č. 8/834 dne 16. 6. 2022 formou opatření obecné povahy;
- Úplné znění ZÚR MSK po vydání Aktualizací č. 1, 2a, 3, 4 a 5, nabytí účinnosti dne 16. 8. 2022;

Respektování priorit obsažených v Politice územního rozvoje ČR, ve znění Aktualizací č. 1 - 5 a priorit a záměrů obsažených v Zásadách územního rozvoje Moravskoslezského kraje, úplném znění po vydání Aktualizací č. 1, 2a, 3, 4 a 5, které se týkají řešeného území – viz kapitola H.1) tohoto odůvodnění.

- ÚAP MSK, aktualizace 2021, 5. úplná aktualizace.
- Územní studie sídelní struktury Moravskoslezského kraje (2014);
- Územní studie Cílové charakteristiky krajiny MSK – územní studie (T-plan, květen 2013);
- Územní studie Vyhodnocení posouzení umístění záměrů velkých výškových, plošných a prostorových rozměrů v krajině Moravskoslezského kraje (2013);
- Územní studie Posouzení záměrů velkých větrných elektráren v krajině Moravskoslezského kraje (2015);
- Studie sídelní struktury Moravskoslezského kraje (2012), Analýza socioekonomického vývoje Moravskoslezského kraje a odhad potřeby bytů;
- Koncepce rozvoje dopravní infrastruktury Moravskoslezského kraje, schválena usnesením zastupitelstva kraje č. 24/2096 dne 26. června 2008;
- Koncepce rozvoje cyklistické dopravy na území Moravskoslezského kraje, schválena usnesením zastupitelstva kraje č. 17/1486 dne 26. dubna 2007;
- Plán dopravní obslužnosti území Moravskoslezského kraje na období 2017 – 2021;
- Akční plán protihlukových opatření pro hlavní pozemní komunikace ve vlastnictví Moravskoslezského kraje (EKOLA group, spol. s r.o., 2017);

- Krajský program ke zlepšení kvality ovzduší Moravskoslezského kraje, vydán nařízením Moravskoslezského kraje č. 1/2009 ze dne 30. 4. 2009;
- Krajský program snižování emisí Moravskoslezského kraje, vydán nařízením Moravskoslezského kraje č. 1/2004 ze dne 14. 8. 2004, včetně Aktualizace programu snižování emisí Moravskoslezského kraje (2010);
- Koncepce strategie ochrany přírody a krajiny, schválena usnesením zastupitelstva kraje č. 5/298/1 dne 23. 6. 2005;
- Územní energetická koncepce Moravskoslezského kraje, vzato na vědomí radou kraje dne 20. 5. 2004, včetně Vyhodnocení naplňování Územní energetické koncepce (říjen 2009);
- Koncepce rozvoje zemědělství a venkova Moravskoslezského kraje (Ekotoxa Opava, s.r.o.);
- Plán dílčího povodí Horní Odry pro období 2016 – 2021, schválen zastupitelstvem Moravskoslezského kraje na 19. zasedání dne 21. 4. 2016;
- Plán rozvoje vodovodů a kanalizací území Moravskoslezského kraje, schválen zastupitelstvem v září 2004, včetně Aktualizací rozvoje vodovodů a kanalizací území Moravskoslezského kraje;
- Strategie rozvoje kraje na léta 2009 - 2020 (Agentura pro regionální rozvoj, a.s., Na Jízdárně 7, 702 00 Ostrava);
- Marketingová strategie rozvoje cestovního ruchu v Moravskoslezském kraji pro léta 2009 – 2013 (Agentura pro regionální rozvoj, a.s., Na Jízdárně 7, 702 00 Ostrava);
- Střednědobý plán rozvoje sociálních služeb v Moravskoslezském kraji na léta 2010 – 2014, schválen usnesením zastupitelstva kraje č. 13/1209 dne 22. 9. 2010;
- Krizový plán Moravskoslezského kraje (zprac. Hasičský záchranný sbor kraje).
- Územní systém ekologické stability Moravskoslezského kraje – plán regionálního ÚSES MSK (2019), zprac. LÖW & spol., s.r.o.
- Plán odpadového hospodářství Moravskoslezského kraje pro období 2016-2026, který byl přijat a schválen Zastupitelstvem Moravskoslezského kraje dne 25. 2. 2016 usnesením č. 18/1834. Jeho závazná část byla vydána obecně závaznou vyhláškou Moravskoslezského kraje č. 1/2016 s účinností ze dne 11. 3. 2016.

Koncepce řešení navržená Změnou č. 2 Územního plánu Mořkov je v souladu, případně není v rozporu, s výše uvedenými koncepčními materiály Moravskoslezského kraje.

Podrobný popis záměrů na změny v území navržené Změnou č. 2 územního plánu je součástí jednotlivých kapitol odůvodnění.

B) VYHODNOCENÍ SPLNĚNÍ POŽADAVKŮ ZADÁNÍ, SPLNĚNÍ POKYNU PO PROJEDNÁNÍ

B.1) VYHODNOCENÍ SPLNĚNÍ POŽADAVKŮ ZADÁNÍ

Pokyny pro zpracování návrhu změny územního plánu v rozsahu zadání změny jsou součástí Zprávy o uplatňování Územního plánu Mořkov za období 2016 – 2020.

Schválené zadání pro Změnu č. 2 je psáno kurzivou ; nelze ho v procesu projednání dále upravovat a měnit.

e.1) Požadavky na základní koncepci rozvoje území obce, vyjádřené zejména v cílech zlepšování dosavadního stavu, včetně rozvoje obce a ochrany hodnot jejího území v požadavcích na změnu charakteru obce, jejího vztahu k sídelní struktuře a dostupnosti veřejné infrastruktury.

- *aktualizovat zastavěné území*

Hranice zastavěného území byla aktualizována k 1. 4. 2021.

- *zohlednit změny právních předpisů (viz výše kap. a))*

Změnou č. 2 byly upraveny podmínky využívání ploch s rozdílným způsobem využití s ohledem na novelu stavebního zákona č. 225/2017 Sb. stavebního zákona řešící např. umístování staveb v nezastavěném území dle § 18 odst. 5.

Obsahová část textové části A (výroku) byla upravena do souladu s vyhláškou č. 13/2018 Sb., která mění vyhlášku 500/2006 Sb., o územně analytických podkladech, územně plánovací dokumentaci a způsobu evidence územně plánovací činnosti řešící např. požadavky na náležitosti územního plánu a jeho odůvodnění.

V textové části odůvodnění, kapitole G. Vyhodnocení předpokládaných důsledků navrhovaného řešení Změny č. 2 na zemědělský půdní fond a na pozemky určené k plnění funkcí lesa je provedeno vyhodnocení předpokládaných záborů půdy v souladu s vyhláškou č. 271/2019, o stanovení postupů k zajištění ochrany zemědělského půdního fondu, která zejména stanoví způsob vyhodnocení předpokládaných důsledků navrhovaného řešení na zemědělský půdní fond při pořizování a zpracování územně plánovací dokumentace a způsob posuzování územně plánovací dokumentace včetně rámcového obsahu stanoviska.

- *aktualizovat ÚP Mořkov dle PÚR a ZÚR, zejména ze ZÚR vyplývá:*
 - *požadavek na vymezení koridoru nadmístního záměru DZ19 - optimalizace, elektrizace celostátní tratě č. 323 v úseku Frýdek-Místek - Frenštát pod Radhoštěm - (Valašské Meziříčí)*
 - *prověřit a zohlednit změny ve vymezení šíře koridorů ÚSES*
 - *aktualizovat vyhodnocení priorit územního plánování kraje*
 - *zohlednit územní podmínky koncepce ochrany a rozvoje přírodních, kulturních a civilizačních hodnot území kraje*
 - *zohlednit stanovení cílových kvalit krajiny včetně územních podmínek pro jejich zachování nebo dosažení (specifická krajina F-03 Příbor Nový Jičín a G-01 Moravskoslezské Beskydy, přechodové pásmo 71)*

Změnou č. 2 je vymezen koridor dopravní infrastruktury železniční (KDZ) pro optimalizaci a elektrizace celostátní tratě č. 323 ve vymezeném koridoru dopravní infrastruktury železniční (v platných ZÚR MSK označený DZ19).

Změnou č. 2 bylo prověřeno vymezení územního systému ekologické stability (ÚSES) a jeho soulad se ZÚR MSK, úplným zněním po vydání Aktualizací č. 1, 2a, 3, 4 a 5, soulad s Územním systémem ekologické stability Moravskoslezského kraje – plánem regionálního ÚSES MSK (2019), zprac. LÖW & spol., s.r.o., s Metodikou vymezení územního systému ekologické stability 2017, zprac. L. Bínová, M. Čulek, J. Glos, J. Kocián, D. Lacina, M. Novotný, A. Zimová, dále s vymezenými ÚSES územními plány sousedících obcí.

Územní systém ekologické stability vymezený platným Územním plánem Mořkov je vymezen v souladu s výše uvedenými podklady a s platnými ZÚR MSK. Vymezené biokoridory a biocentra navazují na prvky ÚSES vymezené územními plány sousedících obcí.

Vyhodnocení Změny č. 2 na priority, rozvoj přírodních, kulturních a civilizačních hodnot kraje a cílové kvality krajiny dle platných ZÚR MSK je provedeno v kapitole H.) Vyhodnocení souladu Změny č. 2 ÚP Mořkov s politikou územního rozvoje a s územně plánovací dokumentací vydanou krajem.

- *zohlednit aktualizaci č. 5 ÚAP ORP Nový Jičín a dle potřeby aktualizovat limity využití území (např. biotop vybraných zvláště chráněných druhů velkých savců atd.)*

Limity území obsažené v platném Územním plánu Mořkov byly prověřeny a doplněny dle ÚAP SO ORP Nový Jičín, aktualizace 2020. Biotop vybraných zvláště chráněných druhů velkých savců je graficky zobrazen v Koordinačním výkrese. Na území obce Mořkov zasahují jádrová území a migrační koridory. Dále je biotop vybraných zvláště chráněných druhů velkých savců graficky zobrazen ve výkrese Širší vztahy, kde jsou zobrazeny vazby biotopů na okolní obce. V plném rozsahu jsou v Koordinačním výkrese Změny č. 2 vymezena sesuvná území (svahové nestability) z důvodu zlepšení čitelnosti a srozumitelnosti výkresu.

- *zpracovat zájmy a limity Ministerstva obrany ČR*

V kapitole B) Vyhodnocení koordinace využívání území z hlediska širších vztahů je konstatováno, že celé správní území obce Mořkov je situováno v ochranném pásmu leteckých zabezpečovacích zařízení Ministerstva obrany ČR a v zájmovém území Ministerstva obrany ČR pro nadzemní stavby. Sdělení o zájmovém území Ministerstva obrany je také uvedeno v legendě Koordinačního výkresu, v Koordinačním výkrese jsou vymezeny i hranice území pro nadzemní stavby - zájmové území MO. Podrobnější podmínky výstavby v Zájmovém území MO jsou uvedeny v příloze odůvodnění Limity území.

- *aktualizovat památky místního významu a nastavit podmínky jejich ochrany*

Změnou č. 2 byl aktualizován výčet památek místního významu. Roubené venkovské domy č. p. 226, 89, 95 byly prohlášeny za nemovité kulturní památky. Roubený dům č. p. 84 byl dle informace starostky obce zbourán a na jeho místě byla realizována stavba nová. Na místě venkovského domu č. p. 77 bude realizován nový rodinný dům. Jako místní památky jsou uváděny válečné hroby.

Změnou č. 2 byla doplněna do textové části A, oddílu B. Základní koncepce rozvoje území, ochrany a rozvoje jeho hodnot podmínka: V případě změn staveb a nové výstavby na pozemcích navazujících na pozemky, na kterých jsou situovány nemovité kulturní památky, památky místního významu a stavební dominanty, případně na pozemcích v blízkosti těchto památek a stavební dominanty, je nutno za účelem ochrany historické hodnoty památek a prostředí, ve kterém byly postaveny, zohledňovat urbanistický či krajinný kontext (poměr zastavěných a volných ploch, průhledy na památku, strukturu a charakter zástavby apod.).

- *prověřit a aktualizovat vymezení vodních ploch zejména v území stávající zástavby*

Změnou č. 2 bylo prověřeno vymezení vodních ploch v celém správním území obce dle aktuálních katastrálních map ÚAP SO ORP Nový Jičín, aktualizace 2020 a současně byl prověřen a aktualizován zejména způsob využití ploch s rozdílným způsobem využití navazujících na plochy vodní a vodohospodářské – viz text dále, ale i ploch dalších.

- *prověřit a aktualizovat vymezení ÚSES zejména v blízkosti stávající zástavby*

Územní systém ekologické stability vymezený platným Územním plánem Mořkov je vymezen v blízkosti zástavby pouze v severní části obce a to tak, aby navazoval na územní systém ekologické stability vymezený platným Územním plánem Životice u Nového Jičina, který nabyl účinnosti dne 23. 2. 2016.

- *dle podnětu obce Mořkov vymezit na pozemku parc. č. 358/129 v k. ú. Mořkov zastavitelnou plochu VS-výroby a skladování - zemědělská výroba nebo jinou funkčně odpovídající plochu (viz obr. č. 1), umožňující umístit skladový objekt včetně souvisejících staveb např. administrativu, parkoviště, příjezdovou cestu atd. Řešení odůvodnit zejména z hlediska požadavků zákona o ochraně zemědělského půdního fondu. Zdůvodnit potřebu vymezení nové zastavitelné plochy včetně vyhodnocení možnosti využití již dlouhodobě stavebně nevyužitých ploch. V případě zaboru nejkvalitnější zemědělské půdy nutno prokázat veřejný zájem, který výrazně převažuje nad zájmy ochrany zemědělské půdy.*



Změnou č. 2 je vymezena na pozemku parc. č. 358/129 zastavitelná plocha výroby a skladování označená Z/Z1. Odůvodnění vymezení této plochy je provedeno v kapitole E.4) Vymezení zastavitelných ploch a koridorů, vymezení ploch přestavby, vyhodnocení zaboru půdy je provedeno v kapitole G) Vyhodnocení předpokládaných důsledků navrhovaného řešení na zemědělský půdní fond a na pozemky určené k plnění funkcí lesa.

- *aktualizovat definice pojmů*

Definice pojmů použité v uváděných podmínkách pro využití ploch s rozdílným způsobem využití ve výroku platného Územního plánu Mořkov byly doplněny o pojmy nové („hladina zástavby“ a „proluka“, byly vypuštěny pojmy „diskontní prodejny“, „rekreační chaty“ a „doplňkové stavby“ a byl aktualizován pojem „rodinná farma“ a „koeficient zastavění pozemku“.

–aktualizovat obecné podmínky a podmínky ploch s rozdílným způsobem zejména vůči právním předpisům a potřebám obce zejména:

- *v plochách zemědělských zahrad ZZ prověřit a aktualizovat umístování staveb souvisejících s využitím zahrady. Na území CHKO Beskydy omezit umístování těchto staveb, případně umožnit jejich umístění jen za podmínky souladu se zájmy ochrany přírody a krajiny a krajinného rázu.*

Do podmínek prostorového uspořádání, ochrany krajinného rázu v plochách zemědělských zahrad byla doplněna podmínka: „stavby a zařízení na území CHKO Beskydy nesmí být svým rozsahem, vzhledem, objemem, materiálovým řešením a umístěním v rozporu s ochranou přírody a krajiny a krajinného rázu“.

- *prověřit na území obce, mimo území CHKO Beskydy, možnost umístování staveb rodinné rekreace zejména ve vztahu k ZUR. Na území CHKO Beskydy nepřipustit umístování nových staveb rodinné rekreace.*

Stávající stavby využívané k rodinné rekreaci jsou převážně situovány v plochách smíšených obytných. Plochy rekreace rodinné (RR) jsou vymezeny ve velmi omezeném rozsahu, na to na území CHKO Beskydy. Plochy mají charakter rozptýlené zástavby. Změnou č. 2 se nepřipouští realizace nových staveb rodinné rekreace s výjimkou realizace stavby na místě případně demolované stavby stávající, tj. nebude zvyšován počet staveb rodinné rekreace na území CHKO Beskydy.

- *prověřit na území obce možnost omezení umístování staveb typu mobilhous, mobilhome, mobilheim*

Na základě konzultace se starostkou obce platí i nadále na celém území obce jako nepřipustné umístování mobilních domů, maringotek a unimobuněk, apod., tj. výrobků plnících funkci stavby pro bydlení nebo rekreaci, pokud nejsou součástí zařízení staveniště a dále jsou nepřipustné stavební úpravy obytných mobilních staveb na stavby trvalého bydlení (viz oddíl F, obecné podmínky platné pro celé správní území obce, textové části A). Změnou č. 2 byly pojmy mobilních staveb pouze zpřesněny.

- *v ploše smíšené obytné SO umožnit umístění služeb jako např. autoservis, pneuservis podmíněně jen jako doplňkovou funkci (malého rozsahu) a bez rušivých vlivů na okolí,*

Pokyn byl splněn takto: v ploše smíšené obytné byly stanoveny podmínky využití podmíněně přípustného: „stavby a zařízení pro provozování služeb a podnikatelské aktivity, jejichž negativní účinky na životní prostředí nepřekračují limity uvedené v příslušných předpisech nad přípustnou míru, nebudou snižovat pohodu bydlení a lze jejich realizaci s ohledem na architekturu, estetický vzhled a organizaci zástavby lokality připustit“.

Účelem generalizace podmínky je možnost umožnění podnikání nejen pro majitele autoservisu a pneuservisu, ale i dalších služeb v obci, které lze v rámci ploch s hlavní funkcí pro bydlení připustit.

- *upřesnit umístování ubytoven a změnu využití stávajících objektů na ubytovny, případně definovat sociální zařízení sloužící zaměstnancům*

Platný Územní plán Mořkov (tj. po Změně č. 1) nepřipouští realizaci ubytoven pro zaměstnance ani turistických ubytoven. Pojem sociální zařízení (např. toalety, umývárny, sprchy, šatny apod.) je již definován platným územním plánem.

- *v zastavitelné ploše Z-19 smíšené obytné-farmy SO-F umožnit umístování samostatných rodinných domů*

Pokyn byl splněn – viz podmínky stanovené pro plochy smíšené obytné – farmy.

- *v ploše smíšené obytné-farmy SO-F prověřit možnost umístění jezdeckých sportů (jezdecký sportovní areál) bez vazby na rodinnou farmu*

Pokyn byl splněn – viz podmínky stanovené pro plochy smíšené obytné – farmy.

- *aktualizovat pojem rodinná farma (převažující účel apod.)*

Pokyn byl splněn – viz příloha textové části A.

- *prověřit možnost zvýšení nebo zrušení koeficientu zastavěnosti pozemků v plochách*

Koeficient zastavění pozemku (KZP) byl zrušen u ploch, kde je potřeba ve větší míře realizovat dopravní a odstavné plochy a manipulační plochy, tj. v plochách: občanského vybavení – veřejné infrastruktury (OV), občanského vybavení – sportovních a rekreačních zařízení (OS), výroby a skladování – výroby drobné (VS-D), výroby a skladování (VS), výroby a skladování – výroby zemědělské (VS-Z), výroby a skladování – sběrných dvorů (VS-SD), výroby a skladování – zpracování bioodpadu (VS-B).

- ~~*v ploše zemědělské Z prověřit možnost umístění oplocování sadů a zahrad nejen lesní oplocenkou*~~

Tento pokyn byl vyškrtnut – respektováno.

- *s odkazem na aktualizaci § 18 odst. 5 stavebního zákona prověřit umístování staveb v nezastavěném území, případné vyloučení staveb odůvodnit. Brát ohled zejména na ochranu volné krajiny a krajinný ráz. Snažit se zohlednit požadavky SCHKO Beskydy a na území CHKO Beskydy umožnit stavby, zařízení a opatření pro ochranu přírody a krajiny a pro snižování nebezpečí ekologických a přírodních katastrof a pro odstraňování jejich důsledků. Za podmínky souladu se zájmy ochrany přírody a krajiny a krajinného rázu připustit podmíněně stavby, zařízení a opatření pro lesnictví, vodní hospodářství, veřejné dopravní a technické infrastruktury, pro účely rekreace a cestovního ruchu (např. cyklistické stezky, hygienická zařízení, ekologická a informační centra bez doplňkové funkce bydlení či pobytové rekreace), stavby pro zemědělství (pouze technologicky vázané na prvovýrobní využívání ploch, např. vybavení pastvin pastevními ohradníky zajišťujícími prostupnost krajiny pro organismy a lehkými pastevními přístřešky pro úkryt zvířat na pastvě, dále včelíny). Nepřipustit oplocení (s výjimkou pastevního hrazení, lesní oplocenky a objektů technické infrastruktury), dále mobilheimy, mobilní buňky, skříně z nákladůků, maringotky, jurty, domy v korunách stromů (tzv. treehouses), a další stavby, zařízení a opatření pro těžbu a zemědělství (s výjimkou podmíněně přípustných).*

Pokyn byl splněn. Byly prověřeny podmínky využívání ploch v nezastavěném území a doplněny podmínky přípustného a nepřípustného využití, zejména byla vyloučena přípustnost staveb v krajině, které vyžadují vybudování komunikací pro dopravní obsluhu staveb, vybudování technické infrastruktury pro zásobování pitnou vodou, likvidaci odpadních vod, zásobování elektřinou apod. Podrobněji viz oddíl F textové části A a kapitola E.3) Návrh členění území na plochy s rozdílným způsobem využití tohoto odůvodnění.

- *dle možností a potřeby zohlednit studii Monitoring krajinného rázu v CHKO Beskydy a zohlednit zásady vyplývající z Preventivního hodnocení krajinného rázu CHKO Beskydy (např. v rámci podmínek prostorového uspořádání a ochrany krajinného rázu...atd.)*

CHKO Beskydy je vymezena na území obce Mořkov od železniční trati jižním směrem, tj. v území, kde je vymezen minimální rozsah zastavěného území a pouze jedna zastavitelná plocha pro potřebu provozu stávající pily - plochy výroby a skladování (VS). Na území CHKO převažují plochy lesní. Podmínkami stanovenými pro využívání ploch s rozdílným způsobem využití uvedenými v oddíle F textové části A je omezena výstavba na území CHKO a Změnou č. 2 byly tyto podmínky dále zpřesněny tak, aby nové stavby a zařízení umístěvané na území CHKO Beskydy svým rozsahem, vzhledem, objemem, materiálovým řešením a umístěním nebyly v rozporu s ochranou přírody a krajiny.

Elaborát „Preventivní hodnocení krajinného rázu CHKO Beskydy“, zprac. Ekotoxa, říjen 2016). Tímto elaborátem je část území Mořkova situovaná v CHKO zařazena do otevřené krajiny, s velkým dosahem viditelnosti prvků krajinné scény, pohledovou exponovaností pohledových horizontů (jejich tvaru), dominant, struktury krytu terénních svahů přivrácených k pozorovateli apod. Na území CHKO Beskydy nejsou platným územním plánem vymezeny zastavitelné plochy s výjimkou výše uvedené plochy výroby a skladování a změny v území řešené Změnou č. 2 nejsou navrženy na území CHKO Beskydy.

- *respektovat platný program zlepšování kvality ovzduší a Územní energetickou koncepci Moravskoslezského kraje*

Platným územním plánem i jeho Změnou č. 2 jsou uvedené koncepční materiály respektovány – viz podkapitoly kapitoly E.8) Technická infrastruktura - energetická zařízení.

e.2) požadavky na vymezení ploch a koridorů územních rezerv a na stanovení jejich využití, které bude nutné prověřit

požadavky nejsou stanoveny

Respektováno, Změnou č. 2 nejsou vymezeny plochy nebo koridory územních rezerv.

e.3) požadavky na prověření vymezení veřejně prospěšných staveb, veřejně prospěšných opatření a asanací, pro které bude možné uplatnit vyvlastnění nebo předkupní právo

Ze ZUR vyplývá požadavek na vymezení veřejně prospěšné stavby nadmístního záměru DZ19 - optimalizace, elektrizace celostátní tratě č. 323 v úseku Frýdek-Místek - Frenštát pod Radhoštěm - (Valašské Meziříčí).

Pokyn byl splněn. Koridor pro optimalizaci a elektrizaci železniční trati byl doplněn do oddílu G textové části (výroku) Změny č. 2 ÚP Mořkov. Koridor pro optimalizaci a elektrizaci železniční tratě č. 323 je vymezen zejména pro stavbu hlavní s tím, že některé stavby vedlejší a související mohou být umístěny i mimo vymezený koridor.

e.4) požadavky na prověření vymezení ploch a koridorů, ve kterých bude rozhodování o změnách v území podmíněno vydáním regulačního plánu, zpracováním územní studie nebo uzavřením dohody o parcelaci

požadavky nejsou stanoveny

Respektováno, Změnou č. 2 nejsou vymezeny plochy nebo koridory, ve kterých je rozhodování o změnách v území podmíněno vydáním regulačního plánu.

e.5) případný požadavek na zpracování variant řešení

požadavek není stanoven

Respektováno, Změnou č. 2 nejsou navrženy varianty řešení.

f) požadavky a podmínky pro vyhodnocení vlivů návrhu změny územního plánu na udržitelný rozvoj území (§ 19 odst. 2 stavebního zákona), pokud je požadováno vyhodnocení vlivů na životní prostředí nebo nelze vyloučit významný negativní vliv na evropsky významnou lokalitu nebo ptačí oblast

Jelikož není třeba zpracovat vyhodnocení vlivů na životní prostředí a je vyloučen významný vliv na evropsky významnou lokalitu nebo ptačí oblast, není nutno zpracovávat vyhodnocení vlivů návrhu Změny č. 2 Územního plánu Mořkov na udržitelný rozvoj území.

Respektováno, pro Změnu č. 2 není zpracováno Vyhodnocení předpokládaných vlivů na udržitelný rozvoj území.

B.2) SPLNĚNÍ POKYŇŮ PO PROJEDNÁNÍ

➤ **zpracovat požadavek Ministerstva obrany**

- požadavek citovaný níže zpracovat do textové části odůvodnění a upravit legendu koordinačního výkresu dle stanoviska:

Celé správní území obce se nachází ve vymezeném území Ministerstva obrany:

- OP RLP - Ochranné pásmo radiolokačního zařízení, které je nutno respektovat podle ustanovení § 37 zákona č. 49/1997 Sb. o civilním letectví a o změně a doplnění zákona č. 455/1991 Sb. o živnostenském podnikání. V tomto území lze umístit a povolit níže uvedené stavby jen na základě závazného stanoviska Ministerstva obrany (dle ustanovení § 175 odst. 1 zákona č. 183/2006 Sb. o územním plánování a stavebním řádu) – viz ÚAP – jev 102a. Jedná se o výstavbu (včetně rekonstrukce a přestavby) větrných elektráren, výškových staveb, venkovního vedení vvn a vn, základnových stanic mobilních operátorů. V tomto vymezeném území může být výstavba větrných elektráren, výškových staveb nad 30 m nad terénem a staveb tvořících dominanty v terénu výškově omezena nebo zakázána.

Ministerstvo obrany požaduje respektovat výše uvedené vymezené území a zpracovat je do textové části návrhu územního plánu do Odůvodnění, kapitoly Zvláštní zájmy Ministerstva obrany. Do grafické části pod legendu koordinačního výkresu zpracujte následující textovou poznámku: „Celé správní území obce je situováno v ochranném pásmu radiolokačního zařízení Ministerstva obrany“.

Do správního území obce zasahuje vymezené území Ministerstva obrany:

- Koridor RR směrů - zájmové území pro nadzemní stavby (dle ustanovení § 175 odst. 1 zákona č. 183/2006 Sb. o územním plánování a stavebním řádu), které je nutno respektovat podle zákona č. 222/1999 Sb. o zajišťování obrany ČR a zákona č. 127/2005 o elektronických komunikacích.

V části koridoru RR směrů s atributem výšky 50 lze vydat územní rozhodnutí a povolit nadzemní výstavbu jen na základě stanoviska Ministerstva obrany (dle ustanovení § 175 odst. 1 zákona č. 183/2006 Sb. o územním plánování a stavebním řádu) – ÚAP – jev 82a. V případě kolize může být výstavba omezena.

V části koridoru RR směrů s atributem výšky 100 lze vydat územní rozhodnutí a povolit nadzemní výstavbu přesahující 30 m n. t. jen na základě stanoviska Ministerstva obrany (dle ustanovení § 175 odst. 1 zákona č. 183/2006 Sb. o územním plánování a stavebním řádu) – ÚAP – jev 82a. V případě kolize může být výstavba omezena.

Ministerstvo obrany požaduje respektovat výše uvedené vymezené území a zpracovat je do textové části návrhu územního plánu do Odůvodnění, kapitoly Zvláštní zájmy Ministerstva obrany. Do grafické části pod legendu koordinačního výkresu zpracujte následující textovou poznámku: „Celé správní území obce je situováno v ochranném pásmu radiolokačního zařízení Ministerstva obrany“.

- Na celém správním území je zájem Ministerstva obrany posuzován z hlediska povolování níže uvedených druhů staveb podle ustanovení § 175 zákona č. 183/2006 Sb. (dle ÚAP jev 119).

Na celém správním území umístit a povolit níže uvedené stavby jen na základě závazného stanoviska Ministerstva obrany:

- výstavba, rekonstrukce a opravy dálniční sítě, rychlostních komunikací, silnic I., II. a III. třídy*
- výstavba a rekonstrukce železničních tratí a jejich objektů*
- výstavba a rekonstrukce letišť všech druhů, včetně zařízení*
- výstavba vedení VN a VVN*
- výstavba větrných elektráren*
- výstavba radioelektronických zařízení (radiové, radiolokační, radionavigační, telemetrická) včetně anténních systémů a opěrných konstrukcí (např. základnové stanice....)*
- výstavba objektů a zařízení vysokých 30 m a více nad terénem*
- výstavba vodních nádrží (přehrady, rybníky)*
- výstavba objektů tvořících dominanty v území (např. rozhledny)*

Vzhledem k tomu, že tento zájem se dotýká celého správního území, zpracujte do grafické části např. formou následující textové poznámky pod legendu koordinačního výkresu: „Celé správní území je zájmovým územím Ministerstva obrany z hlediska povolování vyjmenovaných druhů staveb“.

Pokyn byl splněn.

Legenda Koordinačního výkresu byla doplněna o text:

„Celé správní území obce je situováno v ochranném pásmu radiolokačního zařízení Ministerstva obrany“

„Celé správní území je zájmovým územím Ministerstva obrany z hlediska povolování vyjmenovaných druhů staveb“.

Do textové části odůvodnění byly doplněna kapitola C.2 Zvláštní zájmy Ministerstva obrany s požadovaným textem.

➤ **Zpracovat požadavek Agentury ochrany přírody a krajiny České republiky**

- V kapitole E.1, bod 7) „při zásahu do sítě zemědělských a lesních účelových komunikací musí být zajištěn přístup ke všem obhospodařovaným pozemkům“ doplnit o dovětek: „Na území CHKO za předpokladu, že nebude v rozporu s předměty ochrany přírody a krajiny“*
- V kapitole E.5, bod 3) „přípustné jsou nezbytné úpravy vodních toků za účelem ochrany obce před záplavami jako např. zkapacitněním koryta, směrovou a výškovou stabilizací koryta apod.“ doplnit o dovětek: „Na území CHKO za předpokladu, že nebude v rozporu s předměty ochrany přírody a krajiny“*
- V kapitole E.5, bod 5) „realizace retenčních zařízení, dešťové kanalizace, mělkých zatravněných příkopů (průlehů) nebo trativodů zaústěných do vhodného recipientu za účelem řízeného odvádění přebytečných srážkových vod, tj. vod, které nevsáknou do terénu, je ve zdůvodněných trasách přípustná kdekoliv v území, aniž jsou tyto trasy*

vymezeny územním plánem“ doplnit o dovětek: „Na území CHKO za předpokladu, že nebude v rozporu s předměty ochrany přírody a krajiny“

Pokyn byl splněn, viz textová část A, oddíl E.1, bod 7, oddíl E.5, body 3 a 5.

➤ **Zpracovat požadavek společnosti ČEPS**

- Zpracovat do výkresu A.5 Hlavní výkres - energetika, spoje a B.1 Koordinačního výkresu stávající ochranné pásmo jednoduchého vedení 400 kV dle aktuálních dat z ÚAP (zdroj dat - ČEPS ze dne 11.03.2022)
- V grafické části návrhu změny ÚP upravit koridor KE v souladu s územním rozhodnutím o umístění stavby „V403/803 - zdvojení vedení“ s č. j. MMFM 186559/2019 ze dne 29.06.2020 (dosavadní návrh tomu v části neodpovídá)

Pokyn byl splněn - viz výkresy v měřítku 1 : 5 000:

A.2 Hlavní výkres - urbanistická koncepce

A.3 Hlavní výkres - doprava

A.4 Hlavní výkres - vodní hospodářství

A.5 Hlavní výkres - energetika, spoje

A. 6 Veřejně prospěšné stavby, opatření a asanace

B.1 Koordinační výkres

Zpřesněny byly rovněž trasy vedení ZVN 403 a ZVN 459 (dle podkladů společnosti ČEPS, a.s.), a to včetně rozsahu stávajících ochranných pásem. U vedení ZVN 403 bude stávající vedení limitem do doby uvedení navržené přestavby (zdvojení) do provozu.

➤ **Vypustit z textové části odůvodnění roubenou chalupu s č. pop. 77 jako památku místního významu.**

- **Odůvodnění: zahájeny stavební úpravy spočívající v podstatě v odstranění stavby a realizaci nového RD, obec Mořkov s tímto souhlasí.**

Pokyn byl splněn - viz Koordinační výkres, kapitola E.2.3) Ochrana a rozvoj hodnot území, dále příloha č. 1 odůvodnění - limity využití území a textová část A, oddíl B. Základní koncepce rozvoje území obce, ochrany a rozvoje jeho hodnot.

C) VYHODNOCENÍ KOORDINACE VYUŽÍVÁNÍ ÚZEMÍ Z HLEDISKA ŠIRŠÍCH VZTAHŮ, ZVLÁŠTNÍ ZÁJMY MINISTERSTVA OBRANY

C.1) VYHODNOCENÍ KOORDINACE VYUŽÍVÁNÍ ÚZEMÍ Z HLEDISKA ŠIRŠÍCH VZTAHŮ

Správní území obce Mořkov leží v jihovýchodní části Moravskoslezského kraje, na jižním okraji okresu Nový Jičín a v jihovýchodní části SO ORP Nový Jičín.

Ze severu sousedí se správním územím obce Životice u Nového Jičina, ze západu se správním územím obce Veřovice, z jihu se správním územím obce Zubří a obce Zašová (okres Vsetín) a ze západu se správním územím obce Hodslavice).

Nadmístní dopravní vazby obce Mořkov zajišťuje především silnice II/483 Hodslavice – Nový Jičín – Frenštát pod Radhoštěm – Frýdlant nad Ostravicí, která umožňuje napojení obce na síť silnic I. třídy v Hodslavicích (I/57), Kopřivnici (I/58) a Frenštátu pod Radhoštěm (I/58). Uvedená silnice II. třídy zajišťuje nejen spojení s okolními významnými sídly, ale také převádí rekreační dopravu směřující do oblasti Beskyd.

Dopravní vazby v oblasti železniční dopravy zajišťuje celostátní železniční trať č. 323 Ostrava – Valašské Meziříčí, která slouží nadregionální železniční dopravě.

Nejbližší veřejné mezinárodní letiště se nachází v Mošnově, nejbližší veřejné vnitrostátní letiště se nachází ve Frýdlantu nad Ostravicí.

Vodou je obec Mořkov zásobována přes přivaděč skupinového vodovodu Bordovice, Veřovice, Mořkov, který je napojen na systém OOV. Přívod vody z OOV je součástí vodovodu Mořkov.

V obci Mořkov je vybudována splašková kanalizace oddílné stokové soustavy. Kanalizace je napojena na splaškovou kanalizační síť obce Životice u Nového Jičina, kterou jsou odpadní vody odváděny na čistírnu odpadních vod města Nový Jičín, která je umístěna na k. ú. Šenov u Nového Jičina.

Z nadřazených sítí technické infrastruktury – elektroenergetiky územím obce Mořkov prochází nadzemní vedení 400 kV – VVN 403 Prosenice – Nošovice a VVN 459 Nošovice – Horní Životice. Územním plánem je navrženo posílení přenosového profilu elektrické energie mezi Polskem a ČR přestavbou jednoduchého vedení VVN 403 Prosenice – Nošovice na vedení s dvojitým potahem (VVN 403 – 456), ve vymezeném koridoru. Obec Mořkov je zásobována elektrickou energií z distribuční soustavy 22 kV, odbočkami z hlavní linky VN 51, propojující TS 110/22kV Nový Jičín a rozvodnu 22 kV ve Frenštátě pod Radhoštěm.

Vysokotlaká plynárenská zařízení nejsou ve správním území obce Mořkov provozována. Dodávka zemního plynu je zajištěna z RS VTL/STL Životice (63 198).

Celé správní území obce Mořkov je situováno v ochranném pásmu leteckých zabezpečovacích zařízení Ministerstva obrany ČR a v zájmovém území Ministerstva obrany ČR pro nadzemní stavby (podrobněji viz příloha odůvodnění Limity území).

Změnou č. 2 byly prověřeny vazby dopravní a technické infrastruktury a územního systému ekologické stability na územně plánovací dokumentace sousedících obcí. Výchozím podkladem pro zákres sítí technické infrastruktury jsou Územně analytické podklady pro SO ORP Nový Jičín, aktualizace 2020, Územně analytické podklady Moravskoslezského kraje, aktualizace 2021 a Zásady územního rozvoje Moravskoslezského kraje, úplné znění po vydání Aktualizaci č. 1, 2a, 3, 4 a 5.

C.2) ZVLÁŠTNÍ ZÁJMY MINISTERSTVA OBRANY

Celé správní území obce se nachází ve vymezeném území Ministerstva obrany:

- OP RLP - Ochranné pásmo radiolokačního zařízení, které je nutno respektovat podle ustanovení § 37 zákona č. 49/1997 Sb. o civilním letectví a o změně a doplnění zákona č. 455/1991 Sb. o živnostenském podnikání.

V tomto území lze umístit a povolit níže uvedené stavby jen na základě závazného stanoviska Ministerstva obrany (dle ustanovení § 175 odst. 1 zákona č. 183/2006 Sb. o územním plánování a stavebním řádu).

Jedná se o výstavbu (včetně rekonstrukce a přestavby) větrných elektráren, výškových staveb, venkovního vedení VVN a VN, základnových stanic mobilních operátorů. V tomto vymezeném území může být výstavba větrných elektráren, výškových staveb nad 30 m nad terénem a staveb tvořících dominanty v terénu výškově omezena nebo zakázána.

Do správního území obce zasahuje vymezené území Ministerstva obrany:

- Koridor RR směrů - zájmové území pro nadzemní stavby (dle ustanovení § 175 odst. 1 zákona č. 183/2006 Sb. o územním plánování a stavebním řádu), které je nutno respektovat podle zákona č. 222/1999 Sb. o zajišťování obrany ČR a zákona č. 127/2005 o elektronických komunikacích.

V části koridoru RR směrů s atributem výšky 50 lze vydat územní rozhodnutí a povolit nadzemní výstavbu jen na základě stanoviska Ministerstva obrany (dle ustanovení § 175 odst. 1 zákona č. 183/2006 Sb. o územním plánování a stavebním řádu) – ÚAP – jev 82a. V případě kolize může být výstavba omezena.

V části koridoru RR směrů s atributem výšky 100 lze vydat územní rozhodnutí a povolit nadzemní výstavbu přesahující 30 m n. t. jen na základě stanoviska Ministerstva obrany (dle ustanovení § 175 odst. 1 zákona č. 183/2006 Sb. o územním plánování a stavebním řádu). V případě kolize může být výstavba omezena.

Na celém správním území je zájem Ministerstva obrany posuzován z hlediska povolování níže uvedených druhů staveb podle ustanovení § 175 zákona č. 183/2006 Sb.

Na celém správním území lze umístit a povolit níže uvedené stavby jen na základě závazného stanoviska Ministerstva obrany:

- výstavba, rekonstrukce a opravy dálniční sítě, rychlostních komunikací, silnic I., II. a III. třídy
- výstavba a rekonstrukce železničních tratí a jejich objektů
- výstavba a rekonstrukce letišť všech druhů, včetně zařízení
- výstavba vedení VN a VVN
- výstavba větrných elektráren
- výstavba radioelektronických zařízení (radiové, radiolokační, radionavigační, telemetrická) včetně anténních systémů a opěrných konstrukcí (např. základnové stanice....)
- výstavba objektů a zařízení vysokých 30 m a více nad terénem
- výstavba vodních nádrží (přehrady, rybníky)
- výstavba objektů tvořících dominanty v území (např. rozhledny)

D) VÝČET ZÁLEŽITOSTÍ NADMÍSTNÍHO VÝZNAMU, KTERÉ NEJSOU ŘEŠENY V ZÁSADÁCH ÚZEMNÍHO ROZVOJE, S ODŮVODNĚNÍM POTŘEBY JEJICH VYMEZENÍ

Změnou č. 2 nejsou vymezeny záležitosti nadmístního významu, které nejsou řešeny v ZÚR MSK, úplném znění po vydání Aktualizací č. 1, 2a, 3, 4 a 5.

E) KOMPLEXNÍ ZDŮVODNĚNÍ PŘIJATÉHO ŘEŠENÍ

E.1) SOCIODEMOGRAFICKÉ PODMÍNKY, HOSPODÁŘSKÉ PODMÍNKY A BYDLENÍ

E.1.1) SOCIODEMOGRAFICKÉ PODMÍNKY

Součástí Změny č. 2 je doplnění a aktualizace analýzy sídelního potenciálu obce Mořkov ve vazbě na aktualizaci 2020 ÚAP SO ORP Nový Jičín.

Územní vztahy širšího regionu, druh a intenzita vazeb, přirozená dělba funkcí sídel do značné míry předurčují možnosti rozvoje řešeného území. Pro tyto širší vztahy je rozhodující dopravní a geografická poloha administrativního území obce Mořkov, která je determinována:

- Poměrně dobrou dopravní polohou, v návaznosti na železniční a silniční spojení.
- Polohou na okraji Beskyd, v podhorské urbanizované krajině s blízkými městy Frenštát p. Radhoštěm, Nový Jičín a Kopřivnice, jejichž hospodářský rozvoj (pilíř) se zlepšil a suburbanizační tendence pokračují.
- Atraktivním přírodním a rekreačním prostředím, jehož význam z hlediska kvality bydlení roste.

Širší územní vztahy pozitivně determinují rozvojový potenciál regionu z hlediska hospodářského potenciálu regionu (dopravních funkce), na druhé straně jsou zde vazby na problémové regiony v ČR (ohrožení útlumu v hornictví, hutnictví, ale i cykličnost automobilového průmyslu lokalizovaného v SO ORP Kopřivnice a Nový Jičín).

Tab. Počet obyvatel a věková struktura – vývoj v posledních letech (zdroj: ČSÚ)

Ukazatel / rok (31.12.)	2014	2015	2016	2017	2018	2019	2020
Počet obyvatel celkem	2 512	2 523	2 508	2 502	2 516	2 482	2 497
Počet obyvatel ve věku 0 - 14 let	396	413	401	398	409	403	418
Podíl obyvatel ve věku 0 - 14 let (%)	15,8	16,4	16,0	15,9	16,2	16,2	16,7
Počet obyvatel ve věku 65 a více let	455	455	467	477	485	510	503
Podíl obyvatel ve věku 65 a více let (%)	18,1	18,0	18,6	19,1	19,3	20,5	20,1
Průměrný věk obyvatel	41,6	41,7	42,0	42,4	42,5	43,0	42,7
SROVNÁNÍ PRŮMĚR ČR							
Podíl obyvatel ve věku 0 - 14 let (%)	15,2	15,4	15,6	15,7	15,9	16,0	16,1
Podíl obyvatel ve věku 65 a více let (%)	17,8	18,3	18,8	19,2	19,6	19,9	20,2
Průměrný věk obyvatel	41,7	41,9	42,0	42,2	42,3	42,5	42,6

Tab. Vývoj počtu obyvatel po r. 2001 v řešeném území (zdroj: ČSÚ, vlastní výpočty)

Rok	stav k 31.12	Narození	Zemřelí	Přistěhovalí	Vystěhovalí	Přirozená měna = narození - zemřelí	Saldo migrace= přistěhovalí - vystěhovalí	Změna celkem
2011	2 489	25	27	40	23	-2	17	15
2012	2 495	26	20	26	26	6	0	6
2013	2 520	30	24	49	30	6	19	25
2014	2 512	26	31	44	47	-5	-3	-8
2015	2 523	31	27	53	46	4	7	11
2016	2 508	15	29	40	41	-14	-1	-15
2017	2 502	28	25	47	56	3	-9	-6
2018	2 516	28	21	44	37	7	7	14
2019	2 482	29	24	16	55	5	-39	-34
2020	2 497	26	35	54	30	-9	24	15
Průměr		26,4	26,3	41,3	3,91	0,1	2,2	2,3

Tab. Dlouhodobý vývoj počtu obyvatel v řešeném území (zdroj: ČSÚ)

Mořkov	Skutečnost										
rok	1869	1900	1930	1950	1961	1970	1980	1991	2001	2011	2020
obyvatel	1 315	1 597	1 902	1 838	2 234	2 377	2 456	2 421	2 374	2 487	2 497

Mořkov	Prognóza	Prognóza
rok	2025	2035*
obyvatel	2 640	2 600

- prognóza dle ÚAP SO ORP Nový Jičín, aktualizace 2020

Prognóza vývoje počtu obyvatel v době zpracování Územního plánu Mořkov vycházela z vývoje počtu obyvatel v letech 2001 až 2010, kdy v obci přibývalo průměrně 11 obyvatel za rok a z dlouhodobého vývoje počtu obyvatel od roku 1869.

V letech 2011 až 2020 průměrný roční přírůstek obyvatel klesl na 2,3 obyvatel, kdy i tento mírný nárůst počtu obyvatel je dán zejména migrací obyvatel. Počet narozených dětí je malý, což je dáno i věkovou strukturou obyvatel, která odpovídá celorepublikovému průměru.

E.1.2) HOSPODÁŘSKÉ PODMÍNKY

Hospodářské podmínky jsou obvykle významným faktorem rozvoje sídel s nemalými důsledky i do sociální oblasti (soudržnosti obyvatel území). Hospodářský pilíř je obecným základem široce pojaté prosperity společnosti a většinou i kvality krajiny (primární, sekundární i terciární struktury jako celku). Hospodářsky upadající území má obvykle svůj odraz v životním prostředí a snížení soudržnosti obyvatel (sociálním napětím).

Obyvatelé obce vyjíždějí za prací především do blízkých měst a obcí tj. Nového Jičína, Kopřivnice, Frenštátu pod Radhoštěm, ale i do vzdálenějšího Mošnova a Ostravy.

Dle údajů z let 2015 až 2020 podíl nezaměstnaných obyvatel (uchazečů o zaměstnání v evidenci úřadu práce) v následujících letech klesl a mírně kolísá.

Závislost obyvatel obce Mořkov na pracovních příležitostech v širším dojížděkovém regionu je značná a je pravděpodobné, že tato situace zůstane zachována i v budoucnosti. Hospodářské podmínky obce jsou v současnosti poměrně příznivé, avšak zatížené riziky dalšího vývoje v širším regionu.

Tab.: Uchazeči o zaměstnání v evidenci úřadu práce – územní srovnání k 31. 12.
(zdroj: ČSÚ)

Rok	2015	2016	2017	2018	2019	2020
Počet uchazečů o zaměstnání v evidenci - dosažitelní	93	74	48	57	50	68
Podíl nezaměstnaných osob dosažitelných (%)	88	63	44	52	45	62
Počet uchazečů o zaměstnání v evidenci celkem	5,30	3,81	2,68	3,20	2,77	3,95
Podíl nezaměstnaných osob dosažitelných (%) - ČR	6,24	5,19	3,77	3,07	2,87	4,02
Podíl nezaměstnaných osob dosažitelných (%) – Moravskoslezský kraj	8,56	7,45	5,77	4,65	4,44	5,55

Změnou č. 2 je vymezena jedna zastavitelná plocha výroby a skladování (VS) v blízkosti stabilizované plochy výroby a skladování. V případě jejího využití se dá předpokládat, že v rámci plánovaných podnikatelských aktivit na této ploše vzniknou přímo v obci další pracovní místa.

E.1.3) BYDLENÍ A REKREACE RODINNÁ

Tab. Nová bytová výstavba v obci Mořkov posledních letech (zdroj: ČSÚ)

Rok	2011	2012	2013	2014	2015	2016	2017	2018	2019	2020
Dokončené byty	4	0	6	4	10	8	8	3	1	3

Dle údajů ČSÚ bylo dokončeno v obci Mořkov průměrně 4,7 bytů ročně. Jako dlouhodobě přiměřená je uvažována intenzita výstavby kolem 3 bytů/1000 obyvatel ročně (dle ÚAP SO ORP Nový Jičín, aktualizace 2020), což by pro obec Mořkov znamenalo potřebu realizace cca 7,5 bytů za rok.

Změnou č. 2 nejsou vymezeny nové zastavitelné plochy pro výstavbu bytů. V kapitole F) Vyhodnocení účelného využití zastavěného území a vyhodnocení potřeby vymezení zastavitelných ploch je vyhodnoceno využití zastavitelných ploch od zpracování Změny č. 1 Územního plánu Mořkov v roce 2011.

E.1.4) REKREACE A CESTOVNÍ RUCH

Obec Mořkov nepatří k cílovým obcím z hlediska rekreace a turistického ruchu. Na území obce nejsou turisticky atraktivní cíle, které by přilákaly větší množství návštěvníků. Z hlediska turistiky je zajímavá část území obce, která je součástí CHKO Beskydy. Touto částí území jsou vedeny turistické trasy, cyklotrasy, naučná stezka Mořkov a naučná stezka Veřovické vrchy.

Změny v území řešené Změnou č. 2 nemají vliv na rekreaci a turistický ruch v území obce Mořkov.

E.2) KONCEPCE ROZVOJE ÚZEMÍ OBCE MOŘKOV, OCHRANY A ROZVOJE JEHO HODNOT

E.2.1) VYMEZENÍ ZASTAVĚNÉHO ÚZEMÍ

Změnou č. 2 je hranice zastavěného území vymezena k 1. 4. 2021 ve vazbě na již realizovanou zástavbu na vymezených zastavitelných plochách.

Hranice zastavěného území je vymezena v souladu s § 58 zákona č. 183/2006 Sb., o územním plánování a stavebním řádu, ve znění pozdějších předpisů.

Plochy (pozemky), které náleží do zastavěného území a do zastavitelných ploch jsou přehledně zobrazeny (bez rozlišení způsobu využití) ve výkrese A.1 Základní členění území.

E.2.2) ZÁKLADNÍ KONCEPCE ROZVOJE ÚZEMÍ

Požadavky na změny v území byly stanoveny v obsahu Změny č. 2 – viz kapitola A.1) Důvody pro pořízení Změny č. 2 Územního plánu Mořkov.

Změny v území řešené Změnou č. 2 územního plánu, tj. vymezení zastavitelné plochy výroby a skladování (VS) označené 2/Z1 (číslo změny ÚP / označení plochy) a aktualizace zastavěného území, navazují na koncepci rozvoje území stanovenou platným Územním plánem Mořkova.

Zastavitelná plocha 2/Z1 je vymezena v blízkosti severozápadní části zastavěného území sídla, jižně od stávající silnice II/483, ze které by pro tuto plochu byla zajištěna dopravní obsluha. Severně od silnice, „naproti“ vymezené plochy 2/Z1, je stávající výrobní areál vymezený jako plocha výroby a skladování (VS). V blízkosti této plochy není obytná zástavba, ale ve vzdálenosti do 50 m od této plochy je plocha občanského vybavení – hřbitovů (OH). Při podnikatelských aktivitách případně provozovaných ve vymezené ploše 2/Z1 je nutno respektovat pietní ochranu veřejných pohřebišť.

Podrobný popis zastavitelné plochy 2/Z1 je uveden v kapitole E.4) Vymezení zastavitelných ploch a koridorů, vymezení ploch přestavby tohoto odůvodnění.

Vymezení zastavitelné plochy Změnou č. 2 územního plánu nemá vliv na základní koncepci rozvoje území stanovenou platným územním plánem.

Dále jsou Změnou č. 2 vymezeny dva koridory v souladu se ZÚR MSK, úplným zněním po vydání Aktualizací č. 1, 2a, 3, 4 a 5.

Jde o koridor technické infrastruktury – elektroenergetiky (KE) pro přestavbu jednoduchého vedení 400 kV - VVN 403 na dvojité vedení v koridoru technické infrastruktury – elektroenergetiky (v platných ZÚR MSK označený E43). Tento záměr je již v platném územním plánu řešen formou vymezení osy vedení. Změnou č. 2 je doplněn koridor z důvodu hájení území pro plánovanou stavbu.

Dále je vymezen koridor dopravní infrastruktury železniční (KDZ) pro optimalizaci a elektrizaci celostátní tratě č. 323 v úseku Frýdek-Místek - Frenštát pod Radhoštěm - Valašské Meziříčí (v platných ZÚR MSK označený DZ19).

Ve vymezených koridorech nelze povolovat nové stavby a realizovat záměry, které by významným způsobem ztížily realizaci staveb, pro které byly koridory vymezeny.

Vymezené koridory nemají vliv na základní koncepci rozvoje území vzhledem ke skutečnosti, že sledují trasy staveb stávajících.

E.2.3) OCHRANA A ROZVOJ HODNOT ÚZEMÍ

Kulturní hodnoty území

Územním plánem Mořkov byly jako kulturní hodnoty území vymezeny nemovité kulturní památky, a to pomník Rudé armády (vyhlášení dne 3. 5. 1958, parc. č. 375/1 na hřbitově) a Kaple Panny Marie Bolestné (vyhlášení dne 26. 4. 2010, parc. č. 54/3).

Změnou č. 2 se vymezují jako nemovité kulturní památky venkovské domy, které byly platným územním plánem respektovány jako památky místního významu. Jde o:

- venkovský dům na ul. Družstevní, č. p. 226 (památkově chráněno od 21. 7. 2020);
- venkovský dům na ul. Družstevní, č. p. 89 (památkově chráněno od 14. 5. 2020);
- venkovský dům se studnou na ul. Dolní, č. p. 95 (památkově chráněno od 29. 5. 2020).

Památkami místního významu jsou tzv. válečné hroby:

- válečný hrob č. CZE8115-30549, parc. č. 532/4, pomník Rudé armády, který je nemovitou kulturní památkou;
- válečný hrob č. CZE8115-22233, památník věnovaný obětem I. a II. světové války a umučeným v koncentračních táborech, parc. č. 1401/2;
- válečný hrob č. CZE8115-22235, pamětní deska s poděkováním Rudé armádě k osvobození Mořkova, parc. č. 1603/2 (tento objekt není válečným hrobem podle § 2 zákona č. 122/2004 Sb., o válečných hrobech);
- válečný hrob č. CZE8115-43047, mramorová deska umístěná na Základní škole Mořkov, parc. č. 1603/2 (tento objekt není válečným hrobem podle § 2 zákona č. 122/2004 Sb., o válečných hrobech);
- válečný hrob č. CZE8115-28025, Boží muka věnovaná památce padlých v I. světové válce, parc. č. 358/195 (tento objekt není válečným hrobem podle § 2 zákona č. 122/2004 Sb., o válečných hrobech).

Místní památkou a zároveň stavební dominantou je kostel sv. Jiří z roku 1888 (parc. č. 53), v centrální části zástavby sídla.

Centrální část sídla Mořkov je územím s archeologickými nálezy kategorie ÚAN II – středověké a novověké jádro obce (ID SAS: 28270).

Kulturní hodnoty území jsou zobrazeny v Koordinačním výkrese Územního plánu Mořkov.

Změny v území řešené **Změnou č. 2**, tj. vymezení zastavitelné plochy výroby a skladování (VS) označené 2/Z1 a vymezené koridory dopravní a technické infrastruktury (viz kapitola E.2.2) nemají vliv na výše uvedené kulturní hodnoty v území a zastavitelná plocha 2/Z1 a vymezené koridory nezasahují do ÚAN II.

Přírodní hodnoty území

Jižní část území obce Mořkov je součástí CHKO Beskydy, která byla vyhlášena Výnosem ministerstva kultury České socialistické republiky ze dne 5. března 1973 o zřízení chráněné krajinné oblasti Beskydy okres Vsetín, Nový Jičín, Frýdek-Místek, kraj Severomoravský.

Část správního území je zároveň evropsky významnou lokalitou Beskydy a ptačí oblastí Beskydy, tj. území Natura 2000.

Severovýchodní část území obce Mořkov je součástí Přírodního parku Podbeskydí zřízeného vyhláškou OÚ v Novém Jičíně č. 5/94 ze dne 3. 6. 1994.

Přírodní rezervace Huštýn je vymezena v jižní části obce a je součástí nadregionálního biokoridoru (prvků označených N2, N3 a N4). Přírodní rezervace se rozprostírá na severní straně stejnojmenného vrcholku Huštýn (748 m n. m.). Oblast byla vyhlášena přírodní rezervací v roce 1999, zaujímá rozlohu 11,9 ha a nachází se v nadmořské výšce 650 - 749 m.

Na území obce jsou vymezeny registrované významné krajinné prvky.

Územním plánem je vymezen územní systém ekologické stability, prvky nadregionální a prvky lokální.

Přírodní hodnoty území jsou zobrazeny v Koordinačním výkrese Územního plánu Mořkov.

Změny v území řešené **Změnou č. 2**, tj. vymezení zastavitelné plochy výroby a skladování (VS) označené 2/Z1 a vymezené koridory dopravní a technické infrastruktury (viz kapitola E.2.2) nemají významný vliv na výše uvedené přírodní hodnoty území.

Zastavitelná plocha 2/Z1 je vymezena v území, kde nejsou evidovány žádné prvky ochrany přírody a krajiny.

Přestavba jednoduchého vedení 400 kV - VVN 403 na dvojité vedení v koridoru technické infrastruktury – elektroenergetiky (KE) je stavbou nadzemní a zásah realizované stavby do vymezeného územního systému ekologické stability a registrovaných VKP bude minimální.

Optimalizace a elektrizace celostátní tratě č. 323 v koridoru dopravní infrastruktury železniční (KDZ) bude realizována zejména ve stabilizované ploše dopravní infrastruktury železniční (DZ). Koridor hájí území zejména pro případnou realizaci staveb souvisejících a vedlejších, např. přeložek sítí technické infrastruktury, realizaci zabezpečovacích zařízení apod.

E.3) NÁVRH ČLENĚNÍ ÚZEMÍ NA PLOCHY A KORIDORY S ROZDÍLNÝM ZPŮSOBEM VYUŽITÍ

Územním plánem Mořkov jsou vymezeny následující stabilizované a zastavitelné **plochy s rozdílným způsobem využití** (dle § 3 odst. 4 vyhl. č. 501/2006 Sb., ve znění pozdějších předpisů), na základě převažujícího využívání území stabilizovaného a požadovaných změn využívání území. Některé z těchto ploch byly, s ohledem na specifické podmínky, charakter území a potřebu upřesnění podmínek využívání ploch, podrobněji členěny:

- Plochy smíšené obytné (SO)
- Plochy smíšené obytné - farmy (SO-F)
- Plochy rekreace rodinné (RR)
- Plochy občanského vybavení – veřejné infrastruktury (OV)
- Plochy občanského vybavení - sportovních a rekreačních zařízení (OS)
- Plochy občanského vybavení – hřbitovů (OH)
- Plochy výroby a skladování – výroby drobné (VS-VD)
- Plochy výroby a skladování (VS)
- Plochy výroby a skladování – výroby zemědělské (VS-Z)
- Plochy výroby a skladování – sběrných dvorů (VS-SD)
- Plochy výroby a skladování – zpracování bioodpadu (VS-B)
- Plochy zemědělské - zahrady (ZZ)
- Plochy veřejných prostranství (PV)
- Plochy komunikačních prostorů (KP)
- Plochy technické infrastruktury (TI)
- Plochy zeleně ochranné (ZO)
- Plochy smíšené nezastavěného území (NS)
- Plochy lesní (L)
- Plochy zemědělské (Z)
- Plochy vodní a vodohospodářské (VV)
- Plochy přírodní – územního systému ekologické stability (ÚSES)
- Plochy dopravní infrastruktury silniční (DS)
- Plochy dopravní infrastruktury železniční (DZ)

Koridor dopravní infrastruktury železniční (KDZ)

Koridor technické infrastruktury – elektroenergetiky (KE)

V textové části Změny č. 2 byl do oddílu F. Stanovení podmínek pro využití ploch a koridorů s rozdílným způsobem využití doplněn pododdíl F.1 Přehled typů ploch a koridorů s rozdílným způsobem využití vymezených územním plánem (viz výše uvedený výčet).

V textové části Změny č. 2, oddíle F.2 Podmínky pro využití ploch a koridorů s rozdílným způsobem využití byla zpřesněna podmínka se zákazem umístování mobilních domů, maringotek a unimobuněk, apod., tj. výrobků plnicích funkci stavby pro bydlení nebo rekreaci, pokud nejsou součástí zařízení staveniště a dále jsou nepřipustné stavební úpravy obytných mobilních staveb na stavby trvalého bydlení v celém správním území obce Mořkov.

Dále byla doplněna upřesňující podmínka pro stavby a zařízení umístované na území CHKO Beskydy vztahující se k ochraně prostorového uspořádání a krajinného rázu. Jde o jejich rozsah, vzhled, objem, materiálové řešení a umístování v krajině ve vazbě na ochranu přírody a krajiny.

Změnou č. 2 byly upraveny podmínky využívání ploch: smíšených obytných (SO), smíšených obytných – farem (SO-F), rekreace rodinné (RR), občanského vybavení – veřejné infrastruktury (OV), občanského vybavení – sportovních a rekreačních zařízení (OS), výroby a skladování – výroby drobné (VS-VD), výroby a skladování (VS), výroby a skladování – výroby zemědělské (VS-Z), výroby a skladování – sběrných dvorů (VS-SD), výroby a skladování – zpracování bioodpadu (VS-B), ploch zemědělských – zahrad (ZZ), dále ploch smíšených nezastavěného území (NS), lesních (L), zemědělských (Z), vodních a vodohospodářských (VV), přírodních – územního systému ekologické stability (ÚSES).

Plochy smíšené obytné (SO)

Důvodem úpravy podmínek pro plochy smíšené obytné (SO) bylo přeřazení vybraných staveb z hlavního využití do přípustného využití, tak, aby hlavním využitím byly stavby pro bydlení, tj. rodinné domy a usedlosti. Do přípustného využití byly přeřazeny stavby občanského vybavení veřejné infrastruktury (stavby a zařízení pro vzdělávání a výchovu, sociální služby, péči o rodinu, zdravotní služby, kulturu, veřejnou správu, ochranu obyvatelstva, apod.), stavby a zařízení pro maloobchod, stravování, ubytování (hotely, penziony), administrativu a komunikace funkční skupiny C a D, parkovací plochy a další stavby a zařízení související s dopravní infrastrukturou. Důvodem této úpravy je, že uvedené stavby nejsou v plochách smíšených obytných stavbami s převažujícím využitím, ale není účelné pro uvedené stavby občanského vybavení situované mezi stavbami pro bydlení vymezovat samostatné plochy. Dále byly do využití přípustného z využití hlavního přeřazeny plochy veřejných prostranství a zeleně veřejné vzhledem k tomu, že pozemky takto využívané v plochách smíšených obytných jsou jen o malých výměrách a pouze doplňují využití ploch smíšených obytných.

Z využití přípustného byla vyřazena odrážka s textem:

- stavby a zařízení nevýrobních služeb, stavby a zařízení pro nerušící výrobní služby a pro drobnou nerušící výrobu (negativní účinky na životní prostředí nepřekračují limity uvedené v příslušných předpisech nad přípustnou míru), které nebudou snižovat pohodu bydlení a lze jejich realizaci s ohledem na architekturu, estetický vzhled a organizaci zástavby lokality připustit;

z důvodu požadavku umožnění podnikání v oblasti autoservisů a pneuservisů v plochách smíšených obytných. Na základě tohoto požadavku bylo v plochách SO stanoveno využití podmíněně přípustné, vzhledem ke skutečnosti, že pneuservisy a autoservisy nelze jednoznačně zařadit mezi nerušící výrobní služby nebo nevýrobní služby.

Ve využití podmíněně přípustném jsou stanoveny podmínky pro stavby a zařízení služeb a pro podnikatelské aktivity, jejichž negativní účinky na životní prostředí nepřekračují limity uvedené v příslušných předpisech nad přípustnou míru, nebudou snižovat pohodu bydlení a lze jejich realizaci s ohledem na architekturu, estetický vzhled a organizaci zástavby lokality připustit. Není zde tedy stanoveno o jaké konkrétní služby nebo podnikatelské aktivity se jedná a záměry budou posuzovány individuálně podle konkrétní lokality.

Vzhledem ke stanovení využití podmíněně přípustného se z nepřípustného využití vypouští autoservisy a pneuservisy.

Do podmínek prostorového uspořádání, ochrany krajinného rázu byla doplněna podmínky pro realizaci staveb a zařízení na území CHKO Beskydy, kdy je kladen za účelem ochrany CHKO požadavek na rozsah, vzhled, objem a materiálové řešení staveb a jejich umístění tak, aby nedošlo k rozporu s ochranou přírody a krajiny a krajinného rázu.

Plochy smíšené obytné - farmy (SO-F)

Důvodem úpravy podmínek je požadavek na přípustnost staveb rodinných domů bez hospodářského zázemí v zastavitelných plochách označených Z19 a Z20 a přípustnost realizace jezdeckých areálů bez nutnosti realizace staveb souvisejících s rodinnými farmami. Pro případ realizace pouze rodinných domů v těchto plochách je stanoven koeficient zastavitelnosti max. 0,40, tj. shodný pro stavby rodinných domů v plochách smíšených obytných (SO). Zároveň se z přípustného využití vypouští možnost převodu staveb z trvalého bydlení na stavby pro rodinnou rekreaci vzhledem k tomu, že u staveb rodinné rekreace se nedá předpokládat celoroční péče o farmu, tj. zemědělské hospodaření. Stavby rodinné rekreace mají sloužit k relaxaci a odpočinku.

Plochy rekreace rodinné (RR)

Důvodem úpravy podmínek pro plochy rekreace rodinné bylo doplnění podmínky ve využití přípustném, a to, že nové stavby rodinné rekreace lze realizovat pouze na místě staveb rodinné rekreace, které byly demolovány z důvodu zchátralosti stavby. Počet staveb rodinné rekreace na plochách RR nebude zvyšován.

Do podmínek prostorového uspořádání, ochrany krajinného rázu byla doplněna podmínky pro realizaci staveb a zařízení na území CHKO Beskydy, kdy je kladen za účelem ochrany CHKO požadavek na rozsah, vzhled, objem a materiálové řešení staveb a jejich umístění tak, aby nedošlo k rozporu s ochranou přírody a krajiny a krajinného rázu.

Plochy občanského vybavení – veřejné infrastruktury (OV)

Plochy občanského vybavení - sportovních a rekreačních zařízení (OS)

Plochy výroby a skladování – výroby drobné (VS-VD)

Plochy výroby a skladování (VS)

Plochy výroby a skladování – sběrných dvorů (VS-SD)

Plochy výroby a skladování – zpracování bioodpadu (VS-B)

V uvedených plochách byl podmínek prostorového uspořádání a krajinného rázu vypuštěn koeficient zastavění pozemku (KPZ), který byl stanoven na maximálně 0,70. Důvodem této úpravy je, že u těchto ploch jsou kladeny větší požadavky na rozsah zpevněných ploch pro parkování a manipulační plochy a koeficient zastavitelnosti brání realizaci staveb a zařízení souvisejících s využíváním těchto ploch.

Pro plochy výroby a skladování (VS) byly doplněny podmínky nepřípustného využití pro plochy Z15 a 2/Z1 s ohledem na stabilizované plochy občanského vybavení – hřbitovů a ochranu piety a důstojnosti veřejných pohřebišť. V těchto plochách není možné realizovat sběrné dvory ani výrobní aktivity, které by působily svými negativními vlivy na hřbitovy.

Dále byly doplněny podmínky prostorového uspořádání, ochrana krajinného rázu pro realizaci staveb a zařízení na území CHKO Beskydy, kdy je kladen za účelem ochrany CHKO požadavek na rozsah, vzhled, objem a materiálové řešení staveb a jejich umístění tak, aby nedošlo k rozporu s ochranou přírody a krajiny a krajinného rázu vzhledem k tomu, že plochy VS jsou vymezeny na území CHKO (areál pily).

Plochy zemědělské - zahrady (ZZ)

Do podmínek prostorového uspořádání, ochrany krajinného rázu byla doplněna podmínka pro realizaci staveb a zařízení na území CHKO Beskydy, kdy je kladen za účelem ochrany CHKO požadavek na rozsah, vzhled, objem a materiálové řešení staveb a jejich umístění tak, aby nedošlo k rozporu s ochranou přírody a krajiny a krajinného rázu.

Plochy smíšené nezastavěného území (NS)

Důvodem úpravy podmínek je potřeba zpřesnění podmínek využití přípustného, využití

nepřípustného a stanovení podmínek využití podmíněně přípustného ve vazbě na novelu stavebního zákona zákonem č. 225/2017 Sb., zejména § 18, odstavce 5), který zpřesňuje možnosti využití nezastavěného území, pokud je územně plánovací dokumentace z důvodu veřejného zájmu výslovně nevylučuje.

Z využití přípustného byly do využití podmíněně přípustného přeřazeny stavby technické infrastruktury a přípojek na technickou infrastrukturu, jejichž umístění nebo trasování mimo plochu by bylo neřešitelné nebo ekonomicky neúměrně náročné.

Ve využití nepřípustném byla obecná podmínka „stavby, zařízení a využití pozemků nesouvisející se stavbami a využíváním pozemků uvedeném ve využití hlavním a přípustném“ nahrazena zpřesněnými podmínkami, kdy se nepřipouští zřizování trvalého oplocení s výjimkou stávajících staveb a staveb nezbytného technického vybavení (např. vodních zdrojů apod.), stavby pro bydlení či pobytovou rekreaci, doplňková funkce bydlení či pobytové rekreace u staveb uvedených ve využití hlavním, přípustném a podmíněně přípustném, ekologická a informační centra, stáje pro hospodářská zvířata a další stavby, zařízení a využití pozemků nesouvisející se stavbami a využíváním pozemků uvedeném ve využití hlavním, přípustném a podmíněně přípustném. Důvodem pro nepřípustnost těchto staveb je veřejný zájem na ochranu krajinné zeleně, která podporuje ekologickou stabilitu území a je součástí obrazu a vnímání krajiny. Omezení oplocování pozemků je stanoveno s ohledem na potřebu zachování prostupnosti krajiny pro člověka a volně žijící živočichy.

Uvedené stavby v nezastavěném území vyžadují realizaci komunikací, technické infrastruktury apod. Libovolné umísťování uvedených staveb kdekoliv v plochách NS není vhodné ani z důvodu ochrany výhledů do volné krajiny.

Do podmínek prostorového uspořádání, ochrany krajinného rázu byla doplněna podmínka pro realizaci staveb a zařízení na území CHKO Beskydy, kdy je kladen za účelem ochrany CHKO požadavek na rozsah, vzhled, objem a materiálové řešení staveb a jejich umístění tak, aby nedošlo k rozporu s ochranou přírody a krajiny a krajinného rázu.

Doplněna byla i podmínka, že oplocení nesmí bránit prostupnosti územím pro člověka, tj. nebudou oploceny komunikace, turistické trasy, pěšiny užívané zejména obyvateli obce apod. V případě nutnosti oplocení včetně komunikace, musí být stávající komunikace nahrazena komunikací novou.

Plochy lesní (L)

Důvodem úpravy podmínek je potřeba zpřesnění podmínek využití hlavního, přípustného, využití nepřípustného a stanovení podmínek využití podmíněně přípustného ve vazbě na novelu stavebního zákona zákonem č. 225/2017 Sb., zejména § 18, odstavce 5), který zpřesňuje možnosti využití nezastavěného území, pokud je územně plánovací dokumentace z důvodu veřejného zájmu výslovně nevylučuje.

Z využití hlavního byly vodní toky a vodní plochy přeřazeny do využití přípustného z důvodu, že v plochách lesních nejsou vodní toky a vodní plochy využitím hlavním, ale je potřeba je respektovat i v případě, že jde o vodní toky a plochy, které nemají vymezeny v katastrální mapě vlastní pozemky. Do využití přípustné byly doplněny stavby pro snižování nebezpečí ekologických a přírodních katastrof v souladu s § 18 stavebního zákona. Z využití přípustné byly do využití podmíněně přípustného přeřazeny stavby technické infrastruktury a přípojek na technickou infrastrukturu, jejichž umístění nebo trasování mimo plochu by bylo neřešitelné nebo ekonomicky neúměrně náročné.

Ve využití nepřípustném byla obecná podmínka „stavby, zařízení a využití pozemků nesouvisející se stavbami a využíváním pozemků uvedeném ve využití hlavním a přípustném“ nahrazena zpřesněnými podmínkami, kdy se nepřipouští stavby pro bydlení či pobytovou rekreaci, doplňková funkce bydlení či pobytové rekreace u staveb uvedených ve využití hlavním, přípustném a podmíněně přípustném, ekologická a informační centra, stáje pro

hospodářská zvířata a další stavby, zařízení a využití pozemků nesouvisející se stavbami a využíváním pozemků uvedeném ve využití hlavním, přípustném a podmíněně přípustném.

Důvodem pro nepřipustnost těchto staveb je veřejný zájem na ochranu pozemků určených k plnění funkcí lesa. Uvedené stavby v nezastavěném území vyžadují realizaci komunikací, technické infrastruktury apod. Libovolné umístění uvedených staveb kdekoli v plochách lesních není vhodné. Lesy je nutno vnímat jako velmi významnou složku životního prostředí, krajinného rázu a ekologické stability území. Důvodem pro nepřipustnost těchto staveb jsou, mimo jiné, zájmy ochrany přírody a krajiny včetně ochrany vodních toků a břehových porostů, které jsou významnými krajinnými prvky dle zákona č. 114/1992 Sb., o ochraně přírody a krajiny, ve znění pozdějších předpisů a jsou součástí lesních pozemků.

Platným územním plánem je stanoveno jako nepřipustné zřizování trvalého oplocení s výjimkou stávajících staveb a staveb technické infrastruktury (např. vodních zdrojů, apod.). Omezení oplocování pozemků je stanoveno s ohledem na potřebu zachování prostupnosti krajiny pro člověka a volně žijící živočichy.

Do podmínek prostorového uspořádání, ochrany krajinného rázu byla doplněna podmínka pro realizaci staveb a zařízení na území CHKO Beskydy, kdy je kladen za účelem ochrany CHKO požadavek na rozsah, vzhled, objem a materiálové řešení staveb a jejich umístění tak, aby nedošlo k rozporu s ochranou přírody a krajiny a krajinného rázu.

Doplněna byla i podmínka, že oplocení nesmí bránit prostupnosti územím pro člověka, tj. nebudou oploceny komunikace, turistické trasy, pěšiny užívané zejména obyvateli obce apod. V případě nutnosti oplocení včetně komunikace, musí být stávající komunikace nahrazena komunikací novou.

Plochy zemědělské (Z)

Důvodem úpravy podmínek je potřeba zpřesnění podmínek využití hlavního, přípustného, využití nepřipustného a stanovení podmínek využití podmíněně přípustného ve vazbě na novelu stavebního zákona zákonem č. 225/2017 Sb., zejména § 18, odstavce 5), který zpřesňuje možnosti využití nezastavěného území, pokud je územně plánovací dokumentace z důvodu veřejného zájmu výslovně nevylučuje.

Do využití přípustné byly doplněny stavby pro snižování nebezpečí ekologických a přírodních katastrof v souladu s § 18 stavebního zákona.

Ve využití nepřipustném byly doplněny stavby pro bydlení či pobytovou rekreaci, doplňková funkce bydlení či pobytové rekreace ekologická a informační centra a stáje pro hospodářská zvířata. Důvodem pro nepřipustnost těchto staveb je veřejný zájem na ochranu zemědělské půdy, která je národním bohatstvím a tvoří nenahraditelnou složku životního prostředí. Libovolné umístění uvedených staveb kdekoli v plochách zemědělských není vhodné ani z důvodu ochrany výhledů do volné krajiny.

Platným územním plánem je také omezeno oplocování pozemků s výjimkou ohrazení pastvin, oplocení objektů technické infrastruktury, lesní oplocenky zahrad a sadů, a to za podmínky souladu se zájmy ochrany přírody a krajiny a krajinného rázu.

Do podmínek prostorového uspořádání, ochrany krajinného rázu byla doplněna podmínka pro realizaci staveb a zařízení na území CHKO Beskydy, kdy je kladen za účelem ochrany CHKO požadavek na rozsah, vzhled, objem a materiálové řešení staveb a jejich umístění tak, aby nedošlo k rozporu s ochranou přírody a krajiny a krajinného rázu.

Dočasné oplocení a ohrazení a elektrické ohradníky pastvin nesmí bránit prostupnosti územím pro člověka, tj. nebudou pod společným ohrazením s pastvinami ohrazeny komunikace v krajině, tj. účelové komunikace, turistické trasy, pěšiny užívané zejména obyvateli obce apod. V případě nutnosti ohrazení pastviny včetně komunikace, musí být stávající komunikace nahrazena komunikací novou.

Plochy vodní a vodohospodářské (VV)

Do využití přípustné byly doplněny stavby pro snižování nebezpečí ekologických a přírodních katastrof v souladu s § 18 stavebního zákona.

Bylo doplněno využití podmíněně přípustné o stavby technické infrastruktury a přípojek na technickou infrastrukturu, jejichž umístění nebo trasování mimo plochu by bylo neřešitelné nebo ekonomicky neúměrně náročné.

Nepřípustné využití bylo doplněno o zřizování nového oplocení za účelem údržby koryt vodních toků, dále o realizaci staveb hygienických zařízení, ekologických a informačních center u turistických tras a cyklotras, vzhledem k tomu, že uvedené trasy mohou být vedeny pod břehovou hranou. Důvodem je ochrana vodních toků a vodních ploch. Zároveň by uvedené stavby mohly být při zvýšeném průtoku strženy.

Do podmínek prostorového uspořádání, ochrany krajinného rázu byla doplněna podmínka pro realizaci staveb a zařízení na území CHKO Beskydy, kdy je kladen za účelem ochrany CHKO požadavek na rozsah, vzhled, objem a materiálové řešení staveb a jejich umístění tak, aby nedošlo k rozporu s ochranou přírody a krajiny a krajinného rázu.

Plochy přírodní – územního systému ekologické stability (ÚSES)

Do využití přípustného byly doplněny stavby pro snižování nebezpečí ekologických a přírodních katastrof v souladu s § 18 stavebního zákona.

Do nepřípustného využití byly doplněny stavby pro bydlení či pobytovou rekreaci, doplňková funkce bydlení či pobytové rekreace u staveb stávajících, zřizování zahrádkových osad, změny kultur s vyšším stupněm ekologické stability na kultury s nižším stupněm ekologické stability. Důvodem je zajištění přetrvání původních přirozených skupin organismů v jejich typických (reprezentativních) stanovištích a v podmínkách kulturní krajiny. Realizace tohoto systému má zajistit trvalou existenci a reprodukci typických původních nebo přírodě blízkých společenstev, která jsou schopna bez výrazného přísunu energie člověkem zachovávat svůj stav v podmínkách rušivých vlivů civilizace a po narušení se vracet ke svému původnímu stavu.

Do podmínek prostorového uspořádání, ochrany krajinného rázu byla doplněna podmínka pro realizaci staveb a zařízení na území CHKO Beskydy, kdy je kladen za účelem ochrany CHKO požadavek na rozsah, vzhled, objem a materiálové řešení staveb a jejich umístění tak, aby nedošlo k rozporu s ochranou přírody a krajiny a krajinného rázu.

Změnou č. 2 územního plánu byly vymezeny v souladu se ZÚR MSK, úplným zněním po vydání Aktualizací č. 1, 2a, 3, 4 a 5, dva koridory pro dopravní a technickou infrastrukturu. Koridory jsou v grafické části územního plánu vymezeny překryvným značením nad plochami s rozdílným způsobem využití. Do doby realizace stavby, pro kterou byl koridor vymezen, platí pro plochy s rozdílným způsobem využití omezení pro novou výstavbu. Ve vymezeném koridoru není přípustné povolovat žádné stavby a zařízení, které by významným způsobem ztížily nebo znemožnily budoucí realizaci záměru, pro který byl koridor vymezen. Po započítání užívání dokončené stavby, pro kterou byl koridor vymezen, se uplatní podmínky využití ploch s rozdílným způsobem využití již bez omezení stanovených v rámci koridoru, a to bez povinnosti změny územního plánu.

Jde o koridor technické infrastruktury – elektroenergetiky pro přestavbu jednoduchého vedení 400 kV - VVN 403 na dvojité vedení v koridoru technické infrastruktury – elektroenergetiky (v platných ZÚR MSK označený E43) a o koridor dopravní infrastruktury železniční pro optimalizaci a elektrizaci celostátní tratě č. 323 v úseku Frýdek-Místek - Frenštát pod Radhoštěm - Valašské Meziříčí ve vymezeném koridoru dopravní infrastruktury železniční (v platných 1 ZÚR MSK označený DZ19).

Podrobněji viz oddíl F.2 textové části A Změny č. 2 (výroku).

E.4) VYMEZENÍ ZASTAVITELNÝCH PLOCH A KORIDORŮ PRO VEŘEJNOU INFRASTRUKTURU, VYMEZENÍ PLOCH PŘESTAVBY ZMĚNOU Č. 2

Změnou č. 2 je vymezena pouze jedna zastavitelná plocha výroby a skladování (VS) označená 2/Z1 (číslo změny ÚP / označení zastavitelné plochy). Výměra této plochy je 0,19 ha. Důvodem pro vymezení této plochy je požadavek na rozvoj podnikatelských aktivit v blízkosti stávajících výrobních hal – stabilizovaných ploch výroby a skladování (VS) situovaných v severozápadní části souvislé zástavby sídla.

Platným územním plánem jsou vymezeny zastavitelné plochy výroby a skladování označené Z5 (2,51 ha) a Z6 (2,50 ha) za účelem rozšíření stabilizovaných ploch VS situovaných v severozápadní části území obce. Zastavitelná plocha VS označená Z15 (0,26 ha) je vymezena v proluce mezi stávající zástavbou rodinných domů (plochami smíšenými obytnými) a hřbitovem (plochou občanského vybavení – hřbitova). Z důvodu ochrany obytné zástavby není vhodné v této ploše umístit výrobní aktivity, které by mohly narušit pohodu bydlení, anebo pietu a důstojnost veřejného pohřebiště. Realizace stavby v této ploše je problematická i vzhledem k tomu, že nad zastavitelnou plochou prochází vedení VN a její využitelnost je tak značně omezena. Zastavitelná plocha VS označená Z30 (2,90 ha) je vymezena v návaznosti na jižní část zastavěného území sídla, pouze za účelem rozšíření areálu pily (stabilizované plochy VS). Plochy jsou situovány na území CHKO Beskydy. V severní části území obce, na hranici s obcí Životice u Nového Jičína, je vymezena zastavitelná plocha VS označená Z51 (2,51 ha) naproti skládce odpadů situované v Životicích u Nového Jičína. Uvedené zastavitelné plochy výroby a skladování sice ještě nebyly využity, ale byly vymezeny zejména pro případné rozšíření stávajících výrobních areálů vymezených jako plochy VS. S ohledem na majetkoprávní vztahy v rámci vymezených zastavitelných ploch a vazby na stabilizované plochy, je vymezena nová zastavitelná plocha ve vazbě na stabilizovanou plochu VS, pro jejíž rozvoj byla vymezena zastavitelná plocha VS označená Z12, která již ale byla využita pro stavbu výrobní haly.

Zastavitelná plocha výroby a skladování (VS) označená 2/Z1 je dopravně přístupná ze stávající silnice II/483 a lze ji zásobit pitnou vodou prodloužením stávajícího vodovodu vedeného podél silnice II/483. V případě potřeby lze tuto plochu zásobit ze stávajícího STL plynovodu vedeného podél silnice II/483.

Využití severní části plochy je omezeno vedením dálkového telekomunikačního kabelu.

Mezi zastavěnou plochou (původně Z12) a navrženou plochou zeleně ochranné označené ZO1 mezi plochou VS a plochou občanského vybavení – hřbitova (OH) vznikla při oddělení pozemku zbytková plocha, která byla Změnou č. 2 vymezena jako plocha zeleně ochranné označená 2/ZO1 v přímé návaznosti na plochu ZO1 (0,09 ha).

Plochy přestavby nejsou Změnou č. 2 vymezeny.

Změnou č. 2 jsou vymezeny dva koridory pro liniové stavby.

Koridor dopravní infrastruktury železniční (KDZ) je vymezen pro optimalizaci a elektrizaci celostátní železniční trati č. 323. Šířka koridoru pro zajištění záměru je Změnou č. 2 stanovena v šířce ochranného pásma dráhy (60 m od osy krajní koleje na obě strany). Předpokládá se, že úpravy na železniční trati budou realizovány zejména ve stabilizované ploše dopravní infrastruktury železniční vymezené územním plánem. Jde o stavbu DZ19 dle ZÚR MSK.

Koridor technické infrastruktury (KE) je vymezen pro přestavbu jednoduchého na dvojitě vedení VVN 400kV Prosenice – Nošovice. Přestavba na dvojitě vedení již byla navržena i v ÚP Mořkov, ale nebyl pro tuto stavbu vymezen koridor. Jde o stavbu E43 dle ZÚR MSK, úplného znění po vydání Aktualizací č. 1, 2a, 3, 4 a 5.

E.5) SYSTÉM SÍDELNÍ ZELENĚ

Změnou č. 2 byla aktualizována hranice zastavěného území ve vazbě na realizovanou zástavbu na zastavitelných plochách. Mezi zastavěnou plochou výroby a skladování (původně Z12) a plochou zeleně ochranné označené ZO1, navrženou mezi plochou VS a plochou občanského vybavení – hřbitova (OH), vznikla při oddělení pozemku zbytková plocha, která byla Změnou č. 2 vymezena jako plocha zeleně ochranné označená 2/ZO1 v přímé návaznosti na plochu ZO1 (0,09 ha).

E.6) DOPRAVNÍ INFRASTRUKTURA

E.6.1) POZEMNÍ KOMUNIKACE A VÝZNAMNĚJŠÍ OBSLUŽNÁ DOPRAVNÍ ZAŘÍZENÍ

Řešeným územím prochází silnice II/483 (Hodslavice – Frenštát pod Radhoštěm – Frýdlant nad Ostravicí) a III/4832 (Nový Jičín – Mořkov). Silnice II/483 je páteřní komunikací řešeného území v západovýchodním směru. Jedná se o komunikaci krajského významu, a to zejména pro rekreační dopravu, spojující jednotlivá sídla podél úpatí hřebenu Beskyd. Vzhledem k tomu, že je silnice II/483 vedena rovněž zastavěnou částí obce, umožňuje současně i přímou dopravní obsluhu značné části přilehlé zástavby. Silnice III/4832 je v řešeném území vedena pouze ve velmi krátkém úseku v prostoru křížení se silnicí II/483 na severní hranici k. ú. Mořkova.

Na silniční komunikace v řešeném území navazuje síť místních a účelových komunikací, které zajišťují obsluhu zástavby, polních a lesních pozemků a výrobních areálů, pokud tyto nejsou přímo obslouženy ze silničních průtahů.

Dopravní řešení Územního plánu Mořkov navrhuje stabilizaci stávající silniční sítě ve stávajících trasách. Dopravní systém nižšího významu (místní a účelové nebo veřejně přístupné komunikace), z jehož tras je obsluhována většina řešeného území, má dostatečné parametry a jeho podstatnou část lze považovat za stabilizovanou. Nové úseky komunikací jsou navrženy pouze ve vztahu k novým plošným záměrům, jejichž dopravní obsluha je obtížně řešitelná ze stávajících úseků komunikací.

Změnou č. 2 jsou doplněny tři autobusové zastávky.

Změnou č. 2 se koncepce v oblasti pozemních komunikací a významnějších obslužných dopravních zařízení, navržená platným Územním plánem Mořkov, nemění.

E.6.2) DRÁHA A VÝZNAMNĚJŠÍ OBSLUŽNÁ ZAŘÍZENÍ DRÁHY

Řešeným územím je v západovýchodním směru vedena celostátní železniční trať č. 323 Ostrava – Valašské Meziříčí. Trať je jednokolejná neelektrizovaná. V územním plánu je v souladu se záměry ČD trať navržena k celkové modernizaci včetně elektrizace. Na železniční trati č. 323 je situována železniční stanice Mořkov.

Změnou č. 2 je koncepce dopravní infrastruktury v oblasti drah respektována. Ze ZÚR MSK, úplného znění po vydání Aktualizací č. 1, 2a, 3, 4 a 5 (A-ZÚR MSK) vyplývá záměr železniční trať č. 323 optimalizovat a elektrifikovat. V A-ZÚR MSK jde o záměr DZ19 (Optimalizace, elektrizace celostátní tratě č. 323 v úseku Frýdek-Místek - Frenštát pod Radhoštěm - Valašské Meziříčí), který sleduje především zlepšení využití železniční trati v oblasti osobní, případně i nákladní dopravy a také snížení externalit tohoto druhu dopravy (zejména hluku) na okolní stabilizovanou zástavbu (podmínka snížení hlukové zátěže na přilehlou zástavbu je mimo jiné přímo obsažena v článku (24) republikových priorit územního plánování PÚR ČR).

Územní plán tento záměr tedy respektuje a pro navrhovanou optimalizaci a elektrizaci vymezuje ve správním území obce Mořkov koridor dopravní infrastruktury drážní s označením KDZ.

Realizace se územním plánem předpokládá zejména ve stávající stopě železniční trati na drážních pozemcích (přeložky trati se v tomto úseku neuvažují). Šířka koridoru pro zajištění

záměru je tedy územním plánem stanovena v šířce ochranného pásma dráhy (60 m od osy krajní koleje na obě strany) mimo zastavěné území a zastavitelné plochy. V zastavěném území a zastavitelných plochách je šířka koridoru navržena v rozsahu 20 m od osy koleje, případně 5 m od hranice obvodu dráhy (ploch dopravní infrastruktury železniční).

Účelem tohoto záměru je trať revitalizovat do stavebně - technického a provozního stavu tak, aby odpovídala parametrům a nárokům požadovaným i v dlouhodobém časovém horizontu. Jde zejména o zvýšení traťové rychlosti a zkrácení jízdních dob a přepravních časů, zvýšení komfortu jízdy a snížení hlukové zátěže na okolní stabilizovanou zástavbu. Podpora revitalizace železniční dopravy vyplývá také z republikových a krajských priorit s ohledem na skutečnost, že železniční doprava patří k nejšetrnějším druhům dopravy k životnímu prostředí, s nízkou energetickou náročností, vysokou bezpečností přepravy. Zvýšení průměrné cestovní rychlosti posílí konkurenceschopnost železniční dopravy a prohloubí integraci železniční dopravy do dopravního systému

Přestože realizací záměru dojde ke snížení hlukové zátěže z provozu železniční tratě, nelze vyloučit potřebu realizace protihlukových opatření v zájmu dodržení platných hygienických limitů za účelem minimalizace vlivů na kvalitu obytného prostředí.

E.6.3) PROVOZ CHODCŮ A CYKLISTŮ

Infrastruktura pěší dopravy je v Mořkově zastoupena především chodníky podél komunikací, případně pěšími stezkami. Rekreačnímu pěšímu provozu slouží značené turistické trasy a naučné stezky.

Pro běžný provoz cyklisté v řešeném území využívají především stávající síť silnic a místních komunikací. Rekreačnímu provozu slouží značená cykloturistická trasa 6016 a cyklostezka Nový Jičín - Hostašovice, která byla realizována v trase bývalé železniční tratě č. 326 Nový Jičín – Hostašovice.

Změnou č. 2 se ruší trasa naučné stezky Novojičínská kopretina, která již není řešeným územím vedena.

Změnou č. 2 je doplněna trasa nově realizované cyklostezky podél silnice II/483, která spojuje cyklostezku Nový Jičín – Hostašovice se zastavěným územím Mořkova. Je ukončena u autobusové zastávky „Mořkov, katol. hřbitov“. Doplněno je rovněž označení cyklostezky Nový Jičín – Hostašovice – „Koleje, 6271“.

Změnou č. 2 je stanovena koncepce pro provoz chodců a cyklistů platným územním plánem Mořkov respektována a nemění se.

E.6.4) STATICKÁ DOPRAVA - PARKOVÁNÍ A Odstavování VOZIDEL

Odstavování a garážování osobních automobilů obyvatel rodinných domů se předpokládá na vlastních pozemcích. Pro odstavování vozidel obyvatel bytových domů jsou využívána parkoviště v blízkosti bytových domů, vestavěné garáže do bytových domů a boxové garáže. Odstavování a garážování nákladních automobilů je realizováno především ve výrobních a podnikatelských areálech.

Pro parkování osobních automobilů návštěvníků zařízení občanské vybavenosti se v Mořkově využívají parkovací plochy na terénu. Plochy pro parkování nákladních a speciálních vozidel jsou realizovány v rámci výrobních a podnikatelských areálů.

Územním plánem jsou vymezeny (navrženy) pro parkování následující plochy:

- u hřbitova
- v rámci plochy veřejného prostranství u hřiště
- v rámci plochy pro rozšíření Domu s pečovatelskou službou

Změnou č. 2 jsou zakresleny jako stávající (již realizované parkovací plochy) u výroby masných výrobků (řeznictví Machač).

Změnou č. 2 je stanovená koncepce pro parkování a odstavování vozidel platným územním plánem Mořkov respektována a nemění se.

E.6.5) VEŘEJNÁ DOPRAVA A ZAŘÍZENÍ VEŘEJNÉ DOPRAVY

Hromadná doprava osob je provozována pravidelnou příměstskou autobusovou dopravou a železniční dopravou.

Územním plánem Mořkov je zakresleno šest autobusových zastávek – Mořkov, žel.st.; Mořkov, horní konec; Mořkov, kostel; Mořkov, dolní konec; Mořkov, rozc. Frenštát pod Radhoštěm a Mořkov, pomník rudoarmějce. **Změnou č. 2** jsou doplněny další tři autobusové zastávky: Mořkov, katol. hřbitov; Mořkov, střed a Mořkov, žel. st.

Ve výkrese A.3 Hlavní výkres - doprava **Změny č. 2** se, s ohledem na čitelnost výkresu, ruší stávající zákres obalových křivek (izochron) dostupnosti na autobusové zastávky a nahrazuje se zakreslením novým, zahrnujícím všechny stávající autobusové zastávky v území. Dostupnost zastávek hromadné dopravy je stanovena na 500 m (v souladu s ČSN 73 6110).

Pomocí izochron je prokázáno dobré pokrytí většiny zastavěného území autobusovou dopravou.

Hromadné dopravě osob po železnici slouží železniční stanice Mořkov, která je situována v jižní části zastavěného území Mořkova na železniční trati č. 323 Ostrava – Valašské Meziříčí.

Změnou č. 2 je koncepce, stanovená pro veřejnou dopravu a zařízení veřejné dopravy v územním plánu Mořkov, respektována a nemění se.

E.6.6) OSTATNÍ DRUHY DOPRAV

Pro potřeby územního plánu se ostatními druhy dopravy rozumí doprava letecká, vodní a ostatní zařízení dopravy. Zařízení letecké ani vodní dopravy se v řešeném území nenacházejí a navržen není ani jejich rozvoj.

Změnou č. 2 se koncepce, stanovená pro ostatní druhy dopravy platným územním plánem Mořkov, nemění.

Celé správní území obce Mořkov se nachází v ochranném pásmu radiolokátoru Stará Ves nad Ondřejnicí, sektoru B, jehož rozsah je pro účely posuzování vlivu větrných elektráren na provoz radaru zvětšen z 5 000 m na 30 000 m od osy antény.

Správní území obce Mořkov je situováno v ochranném pásmu leteckých zabezpečovacích zařízení Ministerstva obrany ČR“. (Podle ustanovení § 37 zákona č. 49/1997 Sb., o civilním letectví a o změně a doplnění zákona č. 455/1991 Sb. o živnostenském podnikání, podle ustanovení § 175 odst. 1 zákona č. 183/2006 Sb.).

V tomto území lze vydat územní rozhodnutí a povolit vyjmenované stavby ů jen na základě závazného stanoviska Ministerstva obrany ČR.

Zájmové území Ministerstva obrany pro nadzemní stavby je Změnou č. 2 aktualizováno a je zobrazeno v Koordinačním výkrese.

E.6.7) OCHRANNÁ DOPRAVNÍ PÁSMA, OCHRANA PŘED NEPŘÍZNIVÝMI ÚČINKY HLUKU A VIBRACÍ

V řešeném území je nutno respektovat:

Silniční ochranná pásma:

- k ochraně silnic II/483 a III/4832 slouží mimo souvisle zastavěné území silniční ochranné pásmo podle zákona č. 13/1997 Sb., o pozemních komunikacích, ve znění pozdějších předpisů, které je vymezeno prostorem ohraničeným svislými plochami vedenými do výšky 50 m ve vzdálenosti 15 m od osy vozovky

Rozhledová pole křižovatek:

- na křižovatkách je nutno respektovat rozhledová pole stanovená alespoň v minimálních hodnotách dle ČSN 73 6102

Ochranná pásma dráhy:

- k ochraně celostátní dráhy č. 323 slouží podle zákona č.266/1994 Sb., o drahách, ve znění pozdějších předpisů prostor po obou stranách dráhy, jehož hranice jsou vymezeny svislou plochou vedenou ve vzdálenosti 60 m od osy krajní koleje, nejméně však ve vzdálenosti 30 m od hranic obvodu dráhy

Z hlediska ochrany letecké infrastruktury je v řešeném území nutno respektovat:

- ochranné pásmo radiolokátoru Stará Ves nad Ondřejnicí (sektor B, jehož rozsah je pro účely posuzování vlivu větrných elektráren na provoz radaru zvětšen z 5 000 m na 30 000 m od osy antény).

Na celém správním území obce Mořkov (dle ustanovení § 175 odst. 1 zákona č. 183/2006 Sb., o územním plánování a stavebním řádu) lze vydat územní rozhodnutí a povolit stavby uvedené v následujícím přehledu vždy jen na základě závazného stanoviska Ministerstva obrany.

Vyjmenované druhy staveb, které vždy podléhají vydání závazného stanoviska Ministerstva obrany:

- výstavba, rekonstrukce a opravy dálniční sítě, rychlostních komunikací, silnic I., II. a III. třídy,
- výstavba a rekonstrukce železničních tratí a jejich objektů,
- výstavba a rekonstrukce letišť všech druhů, včetně zařízení,
- výstavba vedení VN a VVN,
- výstavba větrných elektráren,
- výstavba radioelektronických zařízení (radiové, radiolokační, radionavigační, telemetrická) včetně anténních systémů a opěrných konstrukcí (např. základnové stanice),
- výstavba objektů a zařízení vysokých 30 m a více nad terénem,
- výstavba vodních nádrží (přehrady, rybníky),
- výstavba objektů tvořících dominanty v území (např. rozhledny)

Jde o ochranu obecných zájmů vojenského letectva a vojenské dopravy na celém území státu.

E.7) TECHNICKÁ INFRASTRUKTURA – VODNÍ HOSPODÁŘSTVÍ

E.7.1) ZÁSOBOVÁNÍ PITNOU VODOU

V obci Mořkov je vybudován veřejný vodovod, který tvoří páteř a hlavní část skupinového vodovodu Bordovice – Veřovice – Mořkov. Zdrojem pitné vody je přivaděč OOV Nová Ves – Frenštát – Kopřivnice, ze kterého na území obce Lichnov odbočuje přívodní řad do přerušovací akumulace Veřovice 2 x 400 m³. Z této akumulace je veden přívodní řad do vodojemu Mořkov 2 x 400 m³ (425,00 - 421,00 m n. m.), ze kterého je veden přívodní řad do rozvodné sítě Mořkova. Vodovodní síť je dělena na dvě tlaková pásma. Zástavba v místní části Nové domky je napojena na vodovod obce Hodslavice.

Na vodovodní síť Mořkova jsou napojeny Životice u Nového Jičína přes přerušovací vodojem o objemu 100 m³ (362,00-365,00 m. n. m), který se nachází v severní části Mořkova.

Dle Plánu rozvoje vodovodů a kanalizací území Moravskoslezského kraje je v územním plánu navrženo napojení obcí Hodslavice, Hostašovice a Životice u Nového Jičína na skupinový vodovod Bordovice – Veřovice – Mořkov prostřednictvím navrženého přívodního řadu na vodojem Mořkov 2 x 400 m³.

Územním plánem je navrženo v obci Mořkov stávající vodovodní síť rozšířit o další vodovodní pro zásobování zastavitelných ploch. Navržené řady budou rovněž plnit funkci vodovodu požárního.

Změnou č. 2 je stanovená koncepce zásobování pitnou vodou respektována a nemění se.

Údaje o vodojemech na vodovodní síti (objem, hladina vody) jsou **Změnou č. 2** aktualizovány dle podkladů SmVaK Ostrava a.s.

Zastavitelnou plochu výroby a skladování vymezenou **Změnou č. 2** a označenou 2/Z1, je možné zásobit pitnou vodou v případě realizace vodovodního řadu navrženého již v platném územním plánu.

Změnou č. 2 nejsou navrženy nové stavby a zařízení pro zásobování pitnou vodou.

Ve výkrese A.4 Hlavní výkres – vodní hospodářství jsou vyznačeny trasy navrhovaných páteřních vodovodních řadů. Jejich poloha může být dále upřesňována podrobnější projektovou dokumentací. Dimenze řadů je nutno považovat za orientační a upřesnit je s ohledem na protipožární zabezpečení jednotlivých objektů. V celém území je povoleno stavět jak přípojky, tak i vodovodní řady, jejichž trasy budou upřesněny podrobnější projektovou dokumentací.

Ochranná pásma vodovodních řadů jsou stanovena dle zákona č. 274/2001 Sb., o vodovodech a kanalizacích pro veřejnou potřebu a o změně některých zákonů, ve znění pozdějších předpisů, a to kolem vodovodních řadů do DN 500 včetně 1,5 m a nad DN 500 2,5 m od vnějšího líce potrubí a u vodovodních řadů DN 200, jejichž dno je uloženo v hloubce větší než 2,5 m pod upraveným povrchem, se vzdálenosti výše uvedené se zvyšují o 1,0 m od vnějšího líce potrubí.

E.7.2) LIKVIDACE ODPADNÍCH VOD

V obci Mořkov je vybudována splašková kanalizace oddílné stokové soustavy. Kanalizace je napojena na splaškovou kanalizační síť obce Životice u Nového Jičína, kterou jsou odpadní vody odváděny na čistírnu odpadních vod města Nový Jičín, která je umístěna na k. ú. Senov u Nového Jičína.

Pro místní část Nové domky je navržena gravitační splašková kanalizace, zakončená na navržené čistírně odpadních vod.

Kanalizační systém je navrženo rozšířit o další stoky splaškové kanalizace v návaznosti na zastavitelné plochy, navržené územním plánem. Pro plochy, které jsou mimo dosah stávající a navržené splaškové kanalizace, je navrženo likvidaci odpadních vod řešit individuálně pomocí žump s vyvážením odpadu nebo domovních ČOV s vyústěním do vhodného recipientu.

Územním plánem byla na východním okraji obce navržena čistírna odpadních vod (ČOV), na kterou je napojen celý kanalizační systém splaškových stok obce Veřovice. ČOV již byla realizována a **Změnou č. 2** je vymezena jako plocha stabilizovaná.

Návrh nakládání s dešťovými vodami upřednostňuje jejich zasakování v místě spadu, nebo v bezprostřední blízkosti (miskovitý tvar zahrad, retenční nádrže, rybníky, vsakovací zařízení). V případě jejich možného smísení se závadnými látkami a tedy nemožnosti vsakování bude řešeno umístění zařízení k jejich zachycení. V souladu s obecně závaznými právními předpisy je kladen důraz na to, aby každý majitel nemovitosti řešil nakládání s dešťovými vodami na svém pozemku, nikoliv aby dešťovou vodu vypouštěl do kanalizace. Vodu ze střech a zpevněných ploch lze zasakovat v zasakovacích objektech, nebo akumulovat a využít k záливce. Přebytkové srážkové vody je navrženo odvádět povrchově mělkými zatravněnými příkopy nebo trativody do recipientu, případně regulovaně dešťovou kanalizací do povrchových vod.

Změnou č. 2 je stanovená koncepce likvidace odpadních vod respektována a nemění se.

Pro zastavitelnou plochu 2/Z1, vymezenou **Změnou č. 2**, je navržena likvidace odpadních vod přímo u zdroje. Rozšíření kanalizační sítě není ve **Změně č. 2** navrženo.

Změnou č. 2 nejsou navrženy nové stavby a zařízení pro likvidaci odpadních vod.

Ve výkrese vodního hospodářství jsou vyznačeny trasy navrhovaných páteřních kanalizačních stok, nikoli přípojek. Trasy kanalizačních stok můžou být upřesňovány podrobnější projektovou dokumentací. V celém území je povoleno realizovat kanalizační stoky a přípojky na tyto stoky, jejichž trasy budou upřesněny podrobnější projektovou dokumentací.

Pro kanalizační stoky je stanoveno ochranné pásmo dle zákona č. 274/2001 Sb., o vodovodech a kanalizacích pro veřejnou potřebu a o změně některých zákonů, ve znění pozdějších předpisů, a to kolem kanalizačních do DN 500 včetně 1,5 m a nad DN 500 2,5 m od vnějšího líce potrubí a u kanalizačních stok DN 200, jejichž dno je uloženo v hloubce větší než 2,5 m pod upraveným povrchem, se vzdálenosti výše uvedené zvyšují o 1,0 m od vnějšího líce potrubí

E.7.3) VODNÍ REŽIM

Převážná území obce Mořkov spadá do základního hydrologického povodí 4. řádu ČHP 2-01-01-0690-0-00 – povodí Jičínky. Západní část území spadá do základního hydrologického povodí ČHP 4. řádu 2-01-01-0710-0-00 – povodí Křížanova potoka, severozápadní okraj území do základního hydrologického povodí 4. řádu ČHP 2-01-01-0720-0-00 – povodí Zrzávky.

Povrchové vody spadají do vodního útvaru povrchových vod kategorie řeka s pracovním číslem 7 – Jičínka od pramene po tok Zrzávka včetně (HOD_0070). Dle Plánu dílčího povodí Horní Odry (r. 2016-2021) je tento vodní útvar z hlediska hydromorfologického charakteru přirozený vodní útvar povrchových vod a jeho stav je celkově hodnocen jako nevyhovující.

Podzemní vody spadají do vodního útvaru podzemních vod základní vrstvy 32130 Flyš v mezipovodí Odry. Z hlediska kvantitativního je dle Plánu dílčího povodí Horní Odry stav útvaru podzemních vod základní vrstvy 32130 hodnocen jako dobrý, z hlediska chemického stavu jako nevyhovující.

Nejvýznamnějším vodním tokem v území obce Mořkov je vodní tok Jičínka, který protéká severní částí řešeného území. Dále územím protékají vodní toky Králův potok, Mlýnský potok, Škaredý potok, Slaný potok, Bukový potok, Jančův potok a Papákův potok.

Správce všech vodních toků v řešeném území kromě přítoku Mlýnského potoka, který je ve správě Povodí Odry, s. p., jsou Lesy ČR, s. p.

Vodní tok Jičínka, v úseku po Zrzávku, je dle vyhlášky č. 178/2012 Sb., kterou se stanoví seznam významných vodních toků a způsob provádění činností souvisejících se správou vodních toků, zařazen mezi vodohospodářsky významné vodní toky pod pořadovým číslem 525.

Vodní tok Jičínka má v ř. km 10,400-17,900 stanoveno záplavové území včetně vymezení jeho aktivní zóny rozhodnutím MěÚ Nový Jičín čj. OŽP/59782/2010 ze dne 17. 8. 2010.

Vody na území obce Mořkov jsou dle Nařízení vlády č. 71/2003 ve znění NV č. 169/2006 Sb. řazeny jako lososový typ vody Jičínka č. 181.

Jižní část území obce náleží dle Nařízení vlády č. 40/1978 Sb., ze dne 19. 4. 1978 do CHOPAV č. 101 – Beskydy.

Území obce Mořkov není zařazeno mezi zranitelné oblasti, v nichž se upravuje používání a skladování hnojiv a statkových hnojiv, střídání plodin a provádění protierozních opatření (nařízení vlády č. 262/2012 Sb., o stanovení zranitelných oblastí a akčním programu).

Podle zákona č. 254/2001 Sb., o vodách a o změně některých zákonů, ve znění pozdějších předpisů, jsou správci vodních toků při výkonu správy oprávněni, pokud je to nezbytně nutné, užívat pozemky sousedící s korytem vodního toku, u ostatních vodních toků v šířce do 6 m od břehové hrany, za účelem údržby vodního toku.

V obci Mořkov se nenachází žádné významnější vodní plochy a nádrže. Územním plánem nejsou nové vodní plochy navrženy.

Změny v území, řešené **Změnou č. 2**, nemají vliv na vodní režim v území ani na kvalitu povrchových a podzemních vod.

E.8) TECHNICKÁ INFRASTRUKTURA - ENERGETICKÁ ZAŘÍZENÍ

E.8.1) ELEKTROENERGETIKA, ZÁSOBOVÁNÍ ELEKTRICKOU ENERGIÍ

Správním územím obce Mořkov prochází vedení nadřazené soustavy 400 kV ZVN V403 Nošovice - Prosenice a vedení ZVN V459 Nošovice - Horní Životice. Trasa vedení ZVN V459 je stabilizovaná.

Dlouhodobě sledovaným záměrem je zdvojení stávajícího jednoduchého vedení ZVN V403 Prosenice – Nošovice na dvojité vedení, který je i obsažen v nadřazené územně plánovací dokumentaci. Těmi jsou Zásady územního rozvoje Moravskoslezského kraje, úplné znění po vydání Aktualizací č. 1, 2a, 3, 4 a 5, kde je tato stavba sledována pod označením E43.

Důvodem pro realizaci záměru je posílení širších elektroenergetických vazeb v rámci České republiky, kdy je vedení V403 a jeho zvýšení přenosové schopnosti důležité pro umožnění navýšení výkonu zdrojů v rozvodnách a transport výkonu z výrobních oblastí do oblastí spotřeby s docílením zvýšení spolehlivosti dodávek elektrické energie v oblasti Moravskoslezského kraje.

Změnou č. 2 Územního plánu Mořkov je pro uvedený záměr navržen koridor technické infrastruktury – elektroenergetiky s označením KE, a to v zájmu zajištění souladu s požadavky nadřazené územně plánovací dokumentace. Pro přestavbu jednoduchého vedení na vedení dvojité bylo již vydáno rozhodnutí o umístění stavby (29. 6. 2020, Magistrát města Frýdku-Místku, č.j. MMFM 186559/2019), ve kterém byla upřesněna poloha vedení.

Na území Mořkova, v jeho severní části, je řešen posun vedení, kdy stožár č. 133, který je v současnosti situován ve výrobních plochách u silnice II/483 bude posunut o cca 8 m z původní trasy vedení a o 45 m směrem ke stožáru č. 134 (ve směru na Veřovice). Ve Změně č. 2 je tato úprava trasy zohledněna a pro celý úsek vedení procházející podél silnice II/483 je nový koridor, v zájmu uvolnění území pro zástavbu, zpřesněn na hranici budoucího ochranného pásma (nový koridor je užší z důvodu zmenšení ochranného pásma vedení ze současných 25 m na budoucích 20 m, uvažováno je rovněž s vyložením krajních vodičů od navržené osy vedení do vzdálenosti cca 10 m). Ve směru k Životicím u Nového Jičina západně a k Veřovicím východně pak koridor navazuje na vymezené koridory v územních plánech obou obcí. Zpřesněny byly rovněž trasy vedení ZVN 403 a ZVN 459 (dle podkladů společnosti ČEPS, a.s.), a to včetně rozsahu stávajících ochranných pásem. U vedení ZVN 403 bude stávající vedení limitem do doby uvedení navržené přestavby (zdvojení) do provozu.

Koridor je v grafické části územního plánu vymezen překryvným značením nad plochami s rozdílným způsobem využití. Do doby realizace stavby, pro kterou byl koridor vymezen, platí pro plochy s rozdílným způsobem využití omezení pro novou výstavbu. Ve vymezeném koridoru není přípustné povolovat žádné stavby a zařízení, které by významným způsobem ztížily nebo znemožnily budoucí realizaci záměru, pro který byl koridor vymezen. Po započetí užívání dokončené stavby, pro kterou byl koridor vymezen, se uplatní podmínky využití ploch s rozdílným způsobem využití již bez omezení stanovených v rámci koridoru, a to bez povinnosti změny územního plánu, při respektování podmínek vyplývajících ze zákona č. 458/2000 Sb., o podmínkách podnikání a o výkonu státní správy v energetických odvětvích a o změně některých zákonů (energetický zákon) a omezení plynoucích pro stavby v ochranném pásmu ZVN.

Místní elektrická síť obce **Mořkov** je zásobována elektrickou energií z distribuční soustavy 22 kV, odbočkami z hlavní linky VN 51, propojující TS 110/22kV Nový Jičín a rozvodnu 22

kV ve Frenštátě pod Radhoštěm. Na hlavní linku VN 51 je na území obce odbočkami napojeno cca 14 distribučních trafostanic (DTS 22/0,4 kV). Ty dodávají elektrickou energii do místní rozvodné sítě nízkého napětí. Stávající DTS je platným Územním plánem Mořkov navrženo doplnit 6 novými DTS navrženými v lokalitách s novou výstavbou (DTS N1 – N6). Změnou č. 2 Územního plánu Mořkov je zpřesněno umístění navržených DTS N3 a DTS N5, a to včetně přírodních vedení.

Změnou č. 2 se základní koncepce technické infrastruktury - energetických zařízení v oblasti elektroenergetiky, navržená Územním plánem Mořkov, nemění.

E.8.2) PLYNOENERGETIKA, ZÁSOBOVÁNÍ PLYNEM

Vysokotlaká plynárenská zařízení nejsou ve správním území obce Mořkov provozována. Dodávka zemního plynu je zajištěna z RS VTL/STL Životice (63 198) s výkonem $2\,000\text{ m}^3\text{h}^{-1}$, napojené z VTL plynovodu DN 500, PN 40 Štramberk - Valašské Meziříčí.

Obec Mořkov je napojena na místní středotlakou síť obce Životice plynovodní síť středotlakou přípojkou a je plošně plynofikována.

Změnou č. 2 se základní koncepce technické infrastruktury - plynoenergetiky, zásobování plynem, navržená Územním plánem Mořkov, nemění.

Zastavitelnou plochu výroby a skladování (VS) označenou 2/Z1 lze v případě potřeby zásobit plynem ze stávajícího STL plynovodu vedeného podél silnice II/483.

E.9) TECHNICKÁ INFRASTRUKTURA - ELEKTRONICKÉ KOMUNIKACE

Změnou č. 2 se základní koncepce technické infrastruktury - elektronických zařízení v oblasti spojů, navržená Územním plánem Mořkov, nemění. Páteřní kabelové komunikační sítě a radioreleové spoje vedené nad správním územím obce Mořkov jsou Změnou č. 2 respektovány.

Využití severní části zastavitelné plochy výroby a skladování (VS) vymezené Změnou č. 2 a označené 2/Z1 je omezeno vedením dálkového telekomunikačního kabelu.

Celé správní území obce Mořkov je situováno v zájmovém území Ministerstva obrany pro nadzemní stavby, které je nutno respektovat podle ustanovení § 175 odst. 1 zákona č. 183/2006 Sb. o územním plánování a stavebním řádu je výškově rozčleněno následujícím způsobem (v řešeném území jde o atributy výšky 50 - 100 m n. t. a 100 – 150 m n. t.). V tomto vymezeném území lze vydat územní rozhodnutí a povolit stavby vyšší než 30 m, v souladu s ustanovením § 175 odst. 1 zákona Č. 183/2006 Sb., o územním plánování a stavebním řádu, jen na základě závazného stanoviska Ministerstva obrany.

Jde o ochranu sítě radioreleových směrů MO a vysílacího zařízení.

E.10) UKLÁDÁNÍ A ZNEŠKODŇOVÁNÍ ODPADŮ

Změnou č. 2 se koncepce ukládání a zneškodňování odpadů nemění. Změnou č. 2 není vymezena plocha pro nakládání s odpady.

Územním plánem Mořkov je vymezena zastavitelná plocha Z11 výroby a skladování – sběrných dvorů (VS-SD). Sběrné dvory lze také realizovat a provozovat v rámci ploch výroby a skladování (VS) v souladu s podmínkami stanovenými pro tyto plochy v oddíle F textové části A (výroku), s výjimkou zastavitelné plochy Z15, situované mezi stabilizovanou plochou občanského vybavení – hřbitova a plochami smíšenými obytnými a s výjimkou zastavitelné plochy 2/Z1 vymezené v blízkosti ploch občanského vybavení – hřbitovů (OH).

E.11) OBČANSKÉ VYBAVENÍ

Územním plánem Mořkov jsou vymezeny plochy občanského vybavení, které se podle způsobu využití dále člení na plochy:

- občanského vybavení – veřejné infrastruktury (OV),
- občanského vybavení - sportovních a rekreačních zařízení (OS),
- občanského vybavení – hřbitovů (OH).

Změnou č. 2 nejsou vymezeny zastavitelné plochy nebo plochy přestavby občanského vybavení.

Zastavitelná plocha výroby a skladování, vymezená Změnou č. 2 a označená 2/Z1 je vymezena ve vzdálenosti cca 50 m od stávajících hřbitovů. Nebude zde vhodné provozovat výrobní aktivity, které by narušily pietu a důstojnost veřejných pohřebišť.

E.12) VEŘEJNÁ PROSTRANSTVÍ

Změnou č. 2 byly prověřeny plochy veřejných prostranství (PV) vymezených za účelem výstavby komunikací zabezpečujících dopravní obsluhu zastavitelných ploch, realizaci odstavných ploch a parkovišť a zeleně na veřejných prostranstvích.

Od doby zpracování Změny č. 1 nebyly zastavitelné plochy veřejných prostranství (PV) označené Z18 a Z56 využity.

Změnou č. 2 nejsou vymezeny nové plochy prostranství veřejných (PV).

E.13) KONCEPCE USPOŘÁDÁNÍ KRAJINY A NÁVRH ČLENĚNÍ NEZASTAVĚNÉHO ÚZEMÍ NA PLOCHY S ROZDÍLNÝM ZPŮSOBEM VYUŽITÍ

Změnou č. 1 se navržená koncepce uspořádání krajiny nemění.

Územním plánem jsou vymezeny ve volné krajině (tj. mimo zastavěné území a zastavitelné plochy) plochy:

- smíšené nezastavěného území (NS),
- lesní (L),
- zemědělské (Z),
- vodní a vodohospodářské (VV),
- plochy přírodní – územního systému ekologické stability (ÚSES).

Plochy smíšené nezastavěného území (NS)

převážně zahrnují plochy krajinné zeleně tvořené nehuspodářskými dřevinnými porosty, břehovými porosty kolem vodních toků, mokřady, drobnými výměrami orné půdy a trvalých travních porostů apod. Plochy smíšené nezastavěného území plní zejména funkci krajinoformující, protierozní a ochrannou.

Plochy lesní (L)

zahrnují pozemky určené k plnění funkcí lesa. Do těchto ploch jsou zařazeny i pozemky, na kterých není v současné době vzrostlý les, ale jsou takto vedeny v katastrální mapě. K těmto pozemkům se vztahuje podmínka pro využívání území do vzdálenosti 50 m od lesa. Veškeré aktivity v této vzdálenosti je nutno posuzovat individuálně. Rozhodnutí o umístění stavby do této vzdálenosti lze vydat jen se souhlasem příslušného orgánu státní správy.

Plochy zemědělské (Z)

převážně zahrnují pozemky zemědělského půdního fondu, tj. zejména ornou půdu, trvalé travní porosty, dále remízky, meze, drobné vodní toky, plochy ostatní, plochy účelových komunikací apod. Jsou určeny především pro zemědělskou prvovýrobu (rostlinná výroba, pastevní chov hospodářských zvířat, zejména skotu a ovcí).

Plochy vodní a vodohospodářské (VV)

zahrnují pozemky vodních ploch, koryt vodních toků a jiné pozemky určené pro převažující vodohospodářské využití.

Plochy přírodní – územního systému ekologické stability (ÚSES)

Do těchto ploch byl územním plánem zařazen vymezený územní systém ekologické stability (ÚSES). Tyto plochy je nutno vnímat jako plochy navržené v plném rozsahu z důvodu, že ani funkční části ÚSES nemají zpravidla odpovídající druhovou skladbu dřevin, která bude upřesněna až podrobnější dokumentací (projektem).

Podrobné podmínky pro využívání těchto ploch viz oddíl F. Stanovení podmínek pro využití ploch s rozdílným způsobem využití výrokové části územního plánu.

E.14) ÚZEMNÍ SYSTÉM EKOLOGICKÉ STABILITY

Změnou č. 2 byl prověřen soulad vymezení územního systému ekologické stability se ZÚR MSK, úplným zněním po vydání Aktualizací č. 1, 2a, 3, 4 a 5 (dále A-ZÚR MSK) a byly prověřeny návaznosti na sousedící katastrální území.

Nadregionální prvky jsou vymezeny v souladu s A-ZÚR MSK.

Nadregionální biokoridor v A-ZÚR MSK, označený K 145 H, je Územním plánem Mořkov vymezen jako složený nadregionální biokoridor na severních svazích hlavního hřebene mezi Trojačkou a vrcholem Krátká v jižní části správního území obce. Prvky nadregionálního biokoridoru jsou v územním plánu označeny N1 až N7 (úseky nadregionálního biokoridoru s vloženými lokálními biocentry).

Územní systém ekologické stability nadregionální úrovně je na území obce Mořkov doplněn prvky lokálními. Lokální úroveň je zastoupena lokální trasou odpojující se od regionálního biocentra 252 v území Hodslavic a vedenou nižšími polohami lesů pod výše uvedeným nadregionálním biokoridorem K 145 směrem na území obce Veřovice v jižní části obce. Prvky jsou označeny L1 až L6. Dále je lokální úroveň zastoupena lokální trasou vymezenou převážně v údolnici podél vodního toku Jičínky ve směru toku, a u hranice s obcí Životice u Nového Jičina, dále k západu pokračující kolem Mořkovského vrchu na území obce Hodslavice. Prvky jsou označeny L7 až L13.

Změny v území řešené Změnou č. 2 nemají vliv na vymezený územní systém ekologické stability.

E.15) PROSTUPNOST KRAJINY

Změnou č. 2 územního plánu jsou vymezeny dva koridory pro veřejnou infrastrukturu - liniové stavby. Jde o koridor dopravní infrastruktury železniční (KDZ), který je vymezen pro optimalizaci a elektrizaci celostátní železniční trati č. 323. Šířka koridoru pro zajištění záměru je stanovena v šířce ochranného pásma dráhy (60 m od osy krajní koleje na obě strany). Předpokládá se, že úpravy na železniční trati budou realizovány zejména ve stabilizované ploše dopravní infrastruktury železniční vymezené územním plánem. Dle ZÚR MSK, úplného znění po vydání Aktualizací č. 1, 2a, 3, 4 a 5 jde o stavbu DZ19.

Druhý koridor - koridor technické infrastruktury (KE) je vymezen pro rekonstrukci jednoduchého na dvojité vedení VVN 400kV Prosenice – Nošovice. Přestavba na dvojité vedení již byla navržena i v Územním plánu Mořkov, kde ale nebyl pro tuto stavbu vymezen koridor.

Dle ZÚR MSK, úplného znění po vydání Aktualizací č. 1, 2a, 3, 4 a 5, jde o stavbu E43.

Vymezené koridory nebudou mít významný vliv na zhoršení prostupnosti území, vzhledem k tomu, že jak vedení VVN, tak železnice jsou již realizovány a ve vymezených koridorech dojde ke změnách stávajících staveb (rekonstrukcím) za účelem zlepšení podmínek pro přenos elektrické energie a zlepšení a modernizace dopravy na celostátní železniční trati.

Prostupnost krajiny pro rekreační využívání a případně pro obhospodařování pozemků viz kapitola E.18).

E.16) PROTIEROZNÍ OPATŘENÍ

Územním plánem Mořkov ani jeho Změnou č. 2 nejsou navržena protierození opatření pomocí technických opatření.

E.17) OCHRANA PŘED POVODNĚMI

Územním plánem Mořkov ani jeho Změnou č. 2 není navržena ochrana před povodněmi pomocí technických opatření.

Změnou č. 2 územního plánu se připouští realizace retenčních zařízení, dešťové kanalizace, mělkých zatravněných příkopů (průlehů) nebo trativodů zaústěných do vhodného recipientu za účelem řízeného odvádění přebytečných srážkových vod, tj. vod, které nevsáknou do terénu, je ve zdůvodněných trasách přípustná kdekoli v území, aniž jsou tyto trasy vymezeny územním plánem.

E.18) PODMÍNKY PRO REKREAČNÍ VYUŽÍVÁNÍ KRAJINY

Podmínky pro rekreační využívání krajiny se Změnou č. 2 nemění. Rekreační využívání krajiny se předpokládá v rámci pěší turistiky, cykloturistiky a případně jezdeckých sportů (hipostezky).

Na plochách zemědělských (Z), smíšených nezastavěného území (NS) a na plochách lesních (L) se připouštějí stavby turistických stezek, hipostezek a cyklostezek a stavby přístřešků pro turisty.

Pro plochy zemědělské je **Změnou č. 2** doplněna podmínka, že ohrady a elektrické ohradníky pastvin a dočasné oplocení zahrad, sadů a ploch s komerčním pěstováním dřevin nesmí bránit prostupnosti územím pro člověka, tj. nebudou pod společným ohrazením s pastvinami ohrazeny komunikace v krajině, tj. účelové komunikace, turistické trasy, pěšiny užívané obyvateli obce apod.

V případě nutnosti ohrazení pastviny včetně komunikace nebo dočasného oplocení včetně komunikace, musí být stávající komunikace nahrazena komunikací novou.

Obdobné podmínky jsou stanoveny pro oplocování pozemků v plochách smíšených nezastavěného území a v plochách lesních.

E.19) VYMEZENÍ PLOCH PRO DOBÝVÁNÍ LOŽISEK NEROSTNÝCH SUROVIN

Územním plánem Mořkov ani jeho Změnou č. 2 není vymezena plocha pro dobývání ložisek nerostných surovin.

Územním plánem jsou vymezeny v Koordinačním výkrese hranice ložisek nerostných surovin Změnou č. 2 se vymezení hranic ložisek nemění. Jde o chráněné ložiskové území 14400000 Čs. část Hornoslezské pánve, surovina uhlí černé, zemní plyn a výhradní ložisko 317190000 Mořkov – Frenštát, stav využití – dosud netěženo, surovina – uhlí černé.

Podle Mapy důlních podmínek pro stavby v okrese Frýdek–Místek, zpracované OKD, a. s., IMGE, o. z. v červnu 1997, leží celé k. ú. Mořkov v území mimo vlivy důlní činnosti, v ploše C2.

V zájmu ochrany nerostného bohatství lze v chráněném ložiskovém území zřizovat stavby a zařízení, které nesouvisí s dobýváním výhradního ložiska, jen na základě závazného stanoviska dotčeného orgánu podle horního zákona.

Rozhodnutí o umístění staveb a zařízení v chráněném ložiskovém území, které nesouvisí s dobýváním, může vydat příslušný orgán podle zvláštních předpisů (stavební zákon) jen na základě závazného stanoviska orgánu kraje v přenesené působnosti, vydaného po projednání s obvodním báňským úřadem, který navrhne podmínky pro umístění, popřípadě provedení stavby nebo zařízení.

E.20) VYMEZENÍ VEŘEJNĚ PROSPĚŠNÝCH STAVEB, VEŘEJNĚ PROSPĚŠNÝCH OPATŘENÍ, STAVEB A OPATŘENÍ K ZAJIŠŤOVÁNÍ OBRANY A BEZPEČNOSTI STÁTU A PLOCH PRO ASANACI, PRO KTERÉ LZE PRÁVA K POZEMKŮM A STAVBÁM VYVLASTNIT

V textové části platného Územního plánu Mořkov jsou v kapitole G) vyjmenovány veřejně prospěšné stavby a opatření, pro které lze práva k pozemkům a stavbám, potřebná pro realizaci těchto staveb a opatření, omezit nebo odejmout podle § 170 zákona č. 183/2006 Sb., o územním plánování a stavebním řádu (stavebního zákona), ve znění pozdějších předpisů.

Podmínky pro vyvlastnění, principy náhrady a vyvlastňovací řízení upravuje samostatně zákon o vyvlastnění (zákon č. 184/2006 Sb., o odnětí nebo omezení vlastnického práva k pozemku nebo ke stavbě).

Grafické zobrazení těchto staveb je provedeno ve výkrese A.6) Veřejně prospěšné stavby, opatření a asanace.

Vymezení veřejně prospěšných staveb pro dopravu:

Změnou č. 2 je pro úpravy železniční trati č. 323 (optimalizaci, elektrizaci) vymezen koridor dopravní infrastruktury železniční (KDZ), jehož součástí je i stabilizovaná plocha dopravní infrastruktury železniční (DZ). V ZÚR MSK, úplném znění po vydání Aktualizací č. 1, 2a, 3, 4 a 5, je stavba označena DZ19.

Vymezení veřejně prospěšných staveb pro vodní hospodářství

Změnou č. 2 se z veřejně prospěšných staveb **pro vodní hospodářství** vypouští stavba označená ČOV2 – stavba byla realizována.

Vymezení veřejně prospěšných staveb pro energetiku:

VTE 1 - přestavba jednoduchého vedení 400 kV – VVN 403 na dvojitě vedení VVN 403 – 456 bude provedena v koridoru technické infrastruktury – elektroenergetiky označeném KE, který je vymezen v souladu se ZÚR MSK, úplným zněním po vydání Aktualizací č. 1, 2a, 3, 4 a 5, kde jde o stavbu E43.

Vymezení veřejně prospěšných opatření pro územní systém ekologické stability (ÚSES) se Změnou č. 2 nemění.

E.21) VYMEZENÍ VEŘEJNĚ PROSPĚŠNÝCH STAVEB A VEŘEJNÝCH PROSTRANSTVÍ, PRO KTERÉ LZE UPLATNIT PŘEDKUPNÍ PRÁVO

Platným Územním plánem Mořkov ani jeho Změnou č. 2 nejsou vymezeny veřejně prospěšné stavby nebo veřejná prostranství, pro které lze uplatnit předkupní právo.

E.22) STANOVENÍ KOMPENZAČNÍCH OPATŘENÍ PODLE § 50 ODSŤ. 6 STAVEBNÍHO ZÁKONA

Platným Územním plánem Mořkov ani jeho Změnou č. 2 nejsou stanovena kompenzační opatření podle § 50 odstavce 6 zákona č. 183/2006 Sb., o územním plánování a stavebním řádu (stavebního zákona), ve znění pozdějších předpisů.

E.23) VYMEZENÍ PLOCH A KORIDORŮ ÚZEMNÍCH REZERV A STANOVENÍ MOŽNÉHO BUDOUCÍHO VYUŽITÍ, VČETNĚ PODMÍNEK PRO JEHO PROVĚŘENÍ

Platným Územním plánem Mořkov ani jeho Změnou č. 2 nejsou vymezeny plochy nebo koridory územních rezerv.

E.24) VYMEZENÍ PLOCH, VE KTERÝCH JE ROZHODOVÁNÍ O ZMĚNÁCH V ÚZEMÍ PODMÍNĚNO DOHODOU O PARCELACI

Platným Územním plánem Mořkov ani jeho Změnou č. 2 nejsou vymezeny plochy, ve kterých je rozhodování o změnách v území podmíněno dohodou o parcelaci.

E.25) VYMEZENÍ PLOCH A KORIDORŮ, VE KTERÝCH JE ROZHODOVÁNÍ O ZMĚNÁCH V ÚZEMÍ PODMÍNĚNO ZPRACOVÁNÍM ÚZEMNÍ STUDIE

Změnou č. 2 nejsou vymezeny nové zastavitelné plochy a koridory, ve kterých je rozhodování o změnách v území podmíněno zpracováním územní studie.

Platným Územním plánem Mořkov bylo konstatováno, že byly zpracovány územní studie a vloženy do evidence o územně plánovací činnosti pro zastavitelné plochy smíšené obytné označené Z22 a Z49.

Změnou č. 2 se konstatuje, že byla zpracována územní studie pro zastavitelnou plochu smíšenou obytnou vymezenou Územním plánem Mořkov označenou Z16. Studie byla vložena do evidence o územně plánovací činnosti.

Změnou č. 2 se ruší povinnost zpracování územní studie pro zastavitelnou plochu smíšenou obytnou označenou Z44 do 1. 1. 2020. Důvodem zrušení této podmínky je marné uplynutí doby stanovené pro zpracování územní studie.

E.26) VYMEZENÍ PLOCH A KORIDORŮ, VE KTERÝCH JE ROZHODOVÁNÍ O ZMĚNÁCH V ÚZEMÍ PODMÍNĚNO VYDÁNÍM REGULAČNÍHO PLÁNU

Platným územním plánem Mořkov ani jeho Změnou č. 2 nejsou vymezeny plochy nebo koridory, ve kterých je rozhodování o změnách v území podmíněno vydáním regulačního plánu.

E.27) STANOVENÍ POŘADÍ ZMĚN V ÚZEMÍ

Platným Územním plánem Mořkov ani jeho Změnou č. 2 není stanoveno pořadí změn v území.

E.28) VYMEZENÍ ARCHITEKTONICKY NEBO URBANISTICKY VÝZNAMNÝCH STAVEB

Změnou č. 2 územního plánu byly jako architektonicky významné stavby stanoveny nemovité kulturní památky vzhledem k tomu, že roubené chalupy - památky místního významu byly prohlášeny za nemovité kulturní památky.

Jde o:

- venkovský dům na ul. Družstevní, č. p. 226 (památkově chráněno od 21. 7. 2020);
- venkovský dům na ul. Družstevní, č. p. 89 (památkově chráněno od 14. 5. 2020);
- venkovský dům se studnou na ul. Dolní, č. p. 95 (památkově chráněno od 29. 5. 2020).

Dalšími nemovitými kulturními památkami jsou pomník Rudé armády (vyhlášení dne 3. 5. 1958, parc. č. 375/1 na hřbitově) a Kaple Panny Marie Bolestné (vyhlášení dne 26. 4. 2010, parc. č. 54/3).

**F) VYHODNOCENÍ ÚČELNÉHO VYUŽITÍ ZASTAVĚNÉHO ÚZEMÍ
A VYHODNOCENÍ POTŘEBY VYMEZENÍ ZASTAVITELNÝCH PLOCH**

Změnou č. 2 Územního plánu Mořkov bylo v celém správním území obce prověřeno využití zastavěného území.

Zastavitelné plochy nebo části zastavitelných ploch, které již byly zastavěny, nebo plochy, které s ohledem na realizovanou zástavbu začaly vytvářet proluky, jsou vymezeny v grafické části Změny č. 2 jako plochy stavu.

Současně byla upravena hranice zastavěného území a zastavitelných ploch, které byly zastavěny pouze z části.

Tabulka zastavitelných ploch aktualizovaná Změnou č. 2 (aktualizace k 1. 4. 2021)

Označení plochy	Plocha - způsob využití	Stav využití	Výměra v ha dle ÚP	Přeřazeno do ploch stabiliz.	Zůstává k zastavění ha
Z1	smíšené obytné (SO)	zastavěna	0,22	0,22	0,00
Z2	smíšené obytné (SO)		1,05	0,00	1,05
Z3	smíšené obytné (SO)		0,43	0,00	0,43
Z4	technické infrastruktury (TI)		0,07	0,00	0,07
Z5	výroby a skladování (VS)		2,51	0,00	2,51
Z6	výroby a skladování (VS)		2,50	0,00	2,50
Z7	zemědělské - zahrady (ZZ)		0,93	0,00	0,93
Z8	smíšené obytné (SO)		0,24	0,00	0,24
Z9	občanského vybavení - sportovních a rekreačních zařízení (OS)	zastavěna	1,13	1,13	0,00
Z10	občanského vybavení - sportovních a rekreačních zařízení (OS)		2,01	0,00	2,01
Z11	výroby a skladování – sběrných dvorů (VS-SD)		0,17	0,00	0,17
Z12	výroby a skladování (VS)	zastavěna	0,40	0,40	0,00
Z13	dopravní infrastruktury silniční (DS)		0,16	0,00	0,16
Z14	občanského vybavení – hřbitovů (OH)		0,98	0,00	0,98
Z15	výroby a skladování (VS)		0,26	0,00	0,26
Z16	smíšené obytné (SO)		6,36	0,00	6,36
Z17	občanského vybavení – veřejné infrastruktury (OV)		0,16	0,00	0,16
Z18	veřejných prostranství (PV)		0,22	0,00	0,22
Z19	smíšené obytné - farmy (SO-F)		0,81	0,00	0,81
Z20	smíšené obytné - farmy (SO-F)		0,16	0,00	0,16
Z22	smíšené obytné (SO)		2,26	0,00	2,26
Z23	smíšené obytné (SO)		0,19	0,19	0,00

Z24	zemědělské - zahrady (ZZ)		0,33	0,00	0,33
Z25	zemědělské - zahrady (ZZ)		0,27	0,00	0,27
Z26	zemědělské - zahrady (ZZ)		0,06	0,00	0,06
Z27	zemědělské - zahrady (ZZ)		0,16	0,00	0,16
Z28	zemědělské - zahrady (ZZ)		1,13	0,00	1,13
Z29	smíšené obytné (SO)		0,46	0,00	0,46
Z30	výroby a skladování (VS)		2,90	0,00	2,90
Z31	zemědělské - zahrady (ZZ)		0,77	0,00	0,77
Z32	občanského vybavení - sportovních a rekreačních zařízení (OS)		0,23	0,00	0,23
Z33	zemědělské - zahrady (ZZ)		0,08	0,00	0,08
Z35	smíšené obytné (SO)	proluka	0,84	0,84	0,00
Z36	komunikačních prostorů (KP)	zastavěno	0,11	0,11	0,00
Z37	smíšené obytné (SO)		0,11	0,00	0,11
Z39	smíšené obytné (SO)		0,16	0,00	0,16
Z40	zemědělské - zahrady (ZZ)		0,55	0,00	0,55
Z41	smíšené obytné (SO)		1,65	0,00	1,65
Z42	smíšené obytné (SO)		1,54	0,00	1,54
Z43	výroby a skladování - zpracování bioodpadu (VS-B)	část zastavěna	1,43	0,30	1,13
Z44	smíšené obytné (SO)		6,52	0,00	6,52
Z45	smíšené obytné (SO)	proluka	0,32	0,32	0,00
Z46A	smíšené obytné (SO)	zastavěna	0,23	0,23	0,00
Z46B	smíšené obytné (SO)	proluka	0,28	0,28	0,00
Z47	smíšené obytné (SO)	zastavěna	0,28	0,28	0,00
Z48	smíšené obytné (SO)	proluka	0,48	0,48	0,00
Z49	smíšené obytné (SO)		6,45	0,00	6,45
Z51	výroby a skladování (VS)		2,51	0,00	2,51
Z52	výroby a skladování (VS)		4,91	0,00	4,91
Z56	veřejných prostranství (PV)		0,35	0,00	0,35
Z57	smíšené obytné (SO)		0,36	0,00	0,36
Z58	zemědělské - zahrady (ZZ)		0,31	0,00	0,31
Z59	komunikačních prostorů (KP)		0,03	0,00	0,03
Z61	komunikačních prostorů (KP)		0,10	0,00	0,10
Z62	komunikačních prostorů (KP)		0,05	0,00	0,05
Z63	komunikačních prostorů (KP)		0,01	0,00	0,01
Z64	komunikačních prostorů (KP)	zastavěna	0,02	0,02	0,00
Z65	komunikačních prostorů (KP)		0,02	0,00	0,02
1/Z1	technické infrastruktury (TI)	zastavěna	0,30	0,30	0,00
Celkem			59,53	5,10	54,43

Zastavitelné plochy podle členění

Zastavitelné plochy podle členění		Výměra v ha dle platného ÚP Mořkov	Přeráženo do ploch stabilizova- ných	Zůstává k zastavění
		ha	ha	ha
SO	plochy smíšené obytné	30,43	2,84	27,59
OS-F	plochy smíšené obytné - farmy	0,97	0,00	0,97
OV	plochy občan.vybavení – veř. infrastruktura	0,16	0,00	0,16
OS	pl.obč.vybavení – sport. a rekr. zařízení	3,37	1,13	2,24
OH	plochy občan. vybavení - hřbitovů	0,98	0,00	0,98
VS	plochy výroby a skladování	15,99	0,40	15,59
VS-SD	pl. výroby a skladování – sběrných dvorů	0,17	0,00	0,17
VS-B	pl. výroby a skladování – zprac. bioodpadů	1,43	0,30	1,13
DS	plochy dopravní infrastruktury silniční	0,16	0,00	0,16
ZZ	plochy zemědělské - zahrady	4,59	0,00	4,59
TI	plochy technické infrastruktury	0,37	0,30	0,07
KP	plochy komunikačních prostorů	0,34	0,13	0,21
PV	plochy veřejných prostranství	0,57	0,00	0,57
Plochy zastavitelné celkem		59,53	5,10	54,43

Dle údajů ČSÚ bylo dokončeno v obci Mořkov v letech 2011 až 2020 průměrně 4,7 bytů ročně. Jako dlouhodobě přiměřená je uvažována intenzita výstavby kolem 3 bytů/1000 obyvatel ročně (dle ÚAP SO ORP Nový Jičín, aktualizace 2020), což by pro obec Mořkov znamenalo potřebu realizace cca 7,5 bytů za rok, ale tuto potřebu se asi nepodaří naplnit.

Územním plánem Mořkov byla odhadována realizace 3 až 6 bytů ročně při průměrné výměře 1 500 m² / RD (byt). Tento odhad se naplňuje. I nadále se dá předpokládat realizace cca 5 bytů / rok, tj. 70 bytů (RD) do roku 2035.

Pro výstavbu bytů v rodinných domech a případně i v bytových domech jsou vymezeny zastavitelné plochy smíšené obytné (SO) o celkové rozloze 27,59 ha (viz tabulka výše).

V případě, že bude i nadále realizováno 5 bytů ročně při průměrné výměře 1 500 m² / RD, bude pro tuto výstavbu potřeba do roku cca 2035 cca 10,5 ha ploch. Doporučený převis nabídky je cca 40 %, z toho vyplývá potřeba 14,7 ha ploch pro výstavbu 98 bytů v rodinných domech.

(Výše uváděných 1 500 m² na rodinný dům - nejde o výměru stanovenou pro vymezení a oddělování nových stavebních pozemků, ale výměru obvyklou v řešeném území a použitou pro orientační výpočet v následujících tabulkách).

Územním plánem se odhaduje, že na 30 % vymezených zastavitelných plochách smíšených obytných mohou být realizovány další stavby související s touto funkční plochou, tj. zařízení občanského vybavení včetně maloplošných a dětských hřišť, veřejné zeleně, služeb, veřejných prostranství apod.

Součástí těchto ploch budou také plochy pro dopravní obsluhu jednotlivých lokalit, chodníky, atd. Využití části ploch je částečně omezeno ochrannými pásmy sítí technické infrastruktury a hlavně vlastnickými vztahy.

**Tab.: Zastavitelné plochy vymezené platným Územním plánem Mořkov
– odhad počtu bytů**

Zastavitelné plochy smíšené obytné (SO) v k. ú.	Výměra ploch v ha/RD dle demograf. odhadu bez převisu nabídky / s 40% převisem nabídky	Výměra v ha zastav. ploch SO dle ÚP	Předpoklad využití ploch SO pro výstavbu bytů 70 % = ha	Převis nabídky ploch proti doporučené výměře demograf. rozbohem (ha / %)
Mořkov	10,5 ha / 14,7 ha	27,59 ha	19,3 ha	8,8 ha / 83 %

Zastavitelné plochy smíšené obytné (SO) v k. ú.	Předpoklad nových rodinných domů na vymezených zastavitelných plochách SO při předpokládané výměře 1500 m ² /RD	Převis nabídky počtu bytů – rodinných domů na zastavitelných plochách v rodinných domech nad demografickým odhadem
Mořkov	cca 128 bytů	cca 58 bytů / + 83%

Z výše uvedené tabulky je zřejmé, že platným Územním plánem Mořkov je vymezen převis nabídky zastavitelných ploch pro výstavby bytů (rodinných domů) ve výši 83 %.

V podmínkách tržního hospodářství má územní plán možnost ovlivnit počet obyvatel pouze nabídkou ploch pro novou výstavbu bytů. Dořešení dopravní a technické infrastruktury pro některé zastavitelné pozemky je záležitostí dlouhodobou. V případě, že dopravní a technická infrastruktura pro některé plochy územních rezerv bude realizovatelná v následujících letech, bude na zastupitelstvu obce, zda v rámci některé následující změny územního plánu nedoporučí tyto plochy k opětovnému zařazení do zastavitelných ploch.

Změnou č. 2 se nevymezují nové plochy pro výstavbu bytů. Změnou č. 2 je vymezena jedna zastavitelná plocha výroby a skladování (VS) označená 2/Z1 (číslo změny ÚP / označení zastavitelné plochy). Výměra této plochy je 0,19 ha. Důvodem pro vymezení této plochy je požadavek na rozvoj podnikatelských aktivit v blízkosti stávajících výrobních hal – stabilizovaných ploch výroby a skladování (VS) situovaných v severozápadní části souvislé zástavby sídla.

Platným územním plánem jsou vymezeny zastavitelné plochy výroby a skladování označené Z5 (2,51 ha) a Z6 (2,50 ha) za účelem rozšíření stabilizovaných ploch VS situovaných v severozápadní části území obce. Zastavitelná plocha VS označená Z15 (0,26 ha) je vymezena v proluce mezi stávající zástavbou rodinných domů (plochami smíšenými obytnými) a hřbitovem (plochou občanského vybavení – hřbitova). Z důvodu ochrany obytné zástavby není vhodné v této ploše umístit výrobní aktivity, které by mohly narušit pohodu bydlení, anebo pietu a důstojnost veřejného pohřebiště. Realizace stavby v této ploše je problematická i vzhledem k tomu, že nad zastavitelnou plochou prochází vedení VN a její využitelnost je tak značně omezena. Zastavitelná plocha VS označená Z30 (2,90 ha) je vymezena v návaznosti na jižní část zastavěného území sídla, pouze za účelem rozšíření areálu pily (stabilizované plochy VS). Plochy jsou situovány na území CHKO Beskydy. V severní části území obce, na hranici s obcí Životice u Nového Jičína, je vymezena zastavitelná plocha VS označená Z51 (2,51 ha) naproti skládce odpadů situované v Životicích u Nového Jičína. Uvedené zastavitelné plochy výroby a skladování sice ještě nebyly využity, ale byly vymezeny zejména pro případné rozšíření stávajících výrobních areálů vymezených jako plochy VS. S ohledem na majetkoprávní vztahy v rámci vymezených zastavitelných ploch a vazby na stabilizované plochy, je vymezena nová zastavitelná plocha ve vazbě na stabilizovanou plochu VS, pro jejíž rozvoj byla vymezena zastavitelná plocha VS označená Z12, která již ale byla využita pro stavbu výrobní haly.

G) VYHODNOCENÍ PŘEDPOKLÁDANÝCH DŮSLEDKŮ NAVRHOVANÉHO ŘEŠENÍ NA ZEMĚDĚLSKÝ PŮDNÍ FOND A NA POZEMKY URČENÉ K PLNĚNÍ FUNKCÍ LESA

Vyhodnocení je zpracováno podle zákona č. 41/2015 Sb., kterým se mění zákon č. 334/1992 Sb., o ochraně zemědělského půdního fondu, ve znění pozdějších předpisů, dále podle vyhlášky č. 48/2011 Sb., o stanovení tříd ochrany, vyhlášky MŽP č. 13/1994 Sb., kterou se upravují některé podrobnosti ochrany ZPF, Metodického pokynu odboru ochrany lesa a půdy MŽP ČR (čj. OOLP/1067/96) k odnímání půdy ze ZPF a zákona č. 289/1995 Sb., o lesích a o změně a doplnění některých zákonů (lesní zákon) a v souladu se Společným metodickým doporučením Odboru územního plánování MMR a Odboru ochrany horninového a půdního prostředí MŽP z července 2011.

Použité podklady:

- údaje o bonitních půdně ekologických jednotkách a odvodněných pozemcích z podkladů ÚAP
- údaje o druzích pozemků z podkladů Katastru nemovitostí – www.nahlizenidokn.cz – červenec 2021

Zemědělské pozemky navrhované k záboru jsou vyhodnoceny podle druhu zemědělských pozemků s určením BPEJ. Pro lepší posouzení kvality byly jednotlivé BPEJ zařazeny do tříd ochrany zemědělské půdy I. až V. První číslo pětimístného kódu označuje klimatický region. Řešené území náleží do klimatického regionu - 7 - MT 4 – mírně teplý, vlhký.

HPJ v řešeném území podle vyhlášky č. 546/2002 Sb., kterou se mění vyhláška č. 327/1998 Sb., kterou se stanoví charakteristika bonitovaných půdně ekologických jednotek a postup pro jejich vedení a aktualizaci:

20 - Pelozemě modální, vyluhované a melanické, regozemě pelické, kambizemě pelické i pararendziny pelické, vždy na velmi těžkých substrátech, jílech, slínech, flyši, tercierních sedimentech a podobně, půdy s malou vodopropustností, převážně bez skeletu, ale i středně skeletovité, často i slabě oglejené.

22 - Půdy arenického subtypu, regozemě, pararendziny, kambizemě, popřípadě i fluvizemě na mírně těžších substrátech typu hlinitý písek nebo písčité hlína s vodním režimem poněkud příznivějším.

24 - Kambizemě modální eubazické až mezobazické i kambizemě pelické z přemístěných svahovin karbonátosilikátových hornin - flyše a kulmských břidlic, středně těžké až těžké, až středně skeletovité, se střední vododržností.

34 - Kambizemě dystrické, kambizemě modální mezobazické i kryptopodzoly modální na žulách, rulách, svorech a fylitech, středně těžké lehčí až středně skeletovité, vláhově zásobené, vždy však v mírně chladném klimatickém regionu.

37 - Kambizemě litické, kambizemě modální, kambizemě rankerové a rankery modální na pevných substrátech bez rozlišení, v podorniči od 30 cm silně skeletovité nebo s pevnou horninou, slabě až středně skeletovité, v ornici středně těžké lehčí až lehké, převážně výsušné, závislé na srážkách.

40 - Půdy se sklonitostí vyšší než 12 stupňů, kambizemě, rendziny, pararendziny, rankery, regozemě, černozemě, hnědozemě a další, zrnitostně středně těžké lehčí až lehké, s různou skeletovitostí, vláhově závislé na klimatu a expozici

41 - Půdy jako u HPJ 40 avšak zrnitostně středně těžké až velmi těžké s poněkud příznivějšími vláhovými poměry.

47 - Pseudogleje modální, pseudogleje luvické, kambizemě oglejené na svahových (polygenetických) hlínách, středně těžké, ve spodině těžší až středně skeletovité, se sklonem k dočasnému zamokření.

48 - Kambizemě oglejené, rendziny kambické oglejené, pararendziny kambické oglejené a pseudogleje modální na opukách, břidlicích, permokarbonu nebo flyši, středně těžké lehčí až středně těžké, bez skeletu až středně skeletovité, se sklonem k dočasnému, převážně jarnímu zamokření.

49 - Kambizemě pelické oglejené, rendziny pelické oglejené, pararendziny kambické a pelické oglejené a pelozemě oglejené na jílovitých zvětralinách břidlic, permokarbonu a flyše, tufech a bazických vyvřelinách, zrnitostně těžké až velmi těžké až středně skeletovité, s vyšším sklonem k dočasnému zamokření.

54 - Pseudogleje pelické, pelozemě oglejené, pelozemě vyluhované oglejené, kambizemě pelické oglejené, pararendziny pelické oglejené na slínech, jílech mořského neogenu a flyše a jílovitých sedimentech limnického terciéru (sladkovodní svrchnokřídové a tercierní uloženiny), těžké až velmi těžké, s velmi nepříznivými fyzikálními vlastnostmi

58 - Fluvizemě glejové na nivních uloženinách, popřípadě s podložím teras, středně těžké nebo středně těžké lehčí, pouze slabě skeletovité, hladina vody níže 1 m, vláhové poměry po odvodnění příznivé.

Využití ploch nezastavěných a nedostatečně využitých pozemků v zastavěném území

Viz kapitola F. Vyhodnocení účelného využití zastavěného území a vyhodnocení potřeby vymezení zastavitelných ploch.

Využití zemědělské půdy na nezastavěných částech stavebních pozemků a enkláv zemědělské půdy v zastavěném území obce

V zastavěném území převládá zástavba rodinnými domy, z nichž je malá část využívána k rodinné rekreaci. Nezastavěné části stavebních pozemků jsou převážně využívány jako zahrady pro pěstování zemědělských plodin pro vlastní potřebu, omezeně pro chov hospodářských zvířat pro vlastní potřebu nebo jako zatravněné plochy pro relaxaci obyvatel obytných objektů.

Pozemky zemědělské půdy o drobných výměrách, které nejsou využívány jako odpočinkové plochy nebo zahrady a nejsou ani pod společným oplocením s obytnými objekty jsou z části zarostlé vzrostlými stromy. Jde zejména o břehové porosty nebo plochy ostatní.

Nezastavěné části stavebních pozemků ve výrobních areálech, které jsou vymezeny jako plochy výroby a skladování, jsou zpravidla využívány jako plochy manipulační.

Využití ploch získaných odstraněním budov a zařízení a využití stavebních proluk

Územním plánem ani jeho změnou nejsou navrženy budovy a zařízení k odstranění.

Pojem proluka se používá v zákoně o ochraně zemědělského půdního fondu (zák. č. 334/1992 Sb.). Podle metodického pokynu MŽP ze dne 23. 7. 2015 se prolukou se rozumí soubor sousedících nezastavěných pozemků nebo pozemek nacházející se v zastavěném území o velikosti do 0,5 ha, bezprostředně sousedící s pozemkem či pozemky uvedenými v § 58 odst. 2 písm. a (zastavěné stavební pozemky) nebo c (pozemní komunikace nebo jejich části, ze kterých jsou vjezdy na ostatní pozemky zastavěného území) zákona č. 183/2006 Sb., o územním plánování a stavebním řádu, ve znění pozdějších předpisů.

Stavební proluky jsou převážně součástí zastavěného území stejně jako zastavěné stavební

pozemky, pozemní komunikace nebo jejich části, ze kterých jsou vjezdy na ostatní pozemky zastavěného území, veřejná prostranství a další pozemky, které jsou obklopeny ostatními pozemky zastavěného území.

V zastavěném území není, s ohledem na konfiguraci terénu a dopravní přístup k dosud nezastavěným pozemkům, dostatek vhodných proluk k zástavbě pro bydlení nebo stavby pro podnikání, které by bylo možné s ohledem na provozovanou činnost umístit mezi obytnou a rekreační zástavbou.

Využití ploch, které byly pro potřeby rozvoje sídel orgánem ochrany ZPF již odsouhlaseny v dosavadní schválené dokumentaci

Změnou č. 2 je vymezena jedna zastavitelná plocha výroby a skladování (VS) označená 2/Z1. Tato plocha dosud nebyla odsouhlasena v dosavadní schválené dokumentaci.

Důsledky navrhovaného řešení na uspořádání ploch ZPF, kterým by měla být, s ohledem na § 2 zákona č. 17/1992 Sb., o životním prostředí, co nejméně narušena původní krajina a její funkce

Zastavitelná plocha výroby a skladování (VS) vymezená Změnou č. 2 nenaruší významným způsobem krajinu a její funkci.

Ovlivnění hydrologických a odtokových poměrů a stávajících melioračních zařízení v území

Zastavitelná plocha výroby a skladování (VS) vymezená Změnou č. 2 nebude mít vliv na hydrologické a odtokové poměry a není vymezena na odvodněných pozemcích.

Sít' zemědělských účelových komunikací, které by měly být v maximální míře zachovány

Vymezená zastavitelná plocha výroby a skladování Změnou č. 2 nenaruší sít' zemědělských účelových komunikací.

Další údaje o řešeném území prokazující nezbytnost požadavku na odnětí zemědělské půdy

Zdůvodnění přijatého řešení je podrobně popsáno v podkapitolách E.1) až E.28) kapitoly E) Komplexní zdůvodnění přijatého řešení.

Vedení směrových a liniových staveb ve vztahu k možnému eroznímu ohrožení a pozemkovým úpravám

Změnou č. 2 jsou vymezeny dva koridory pro liniové stavby.

Koridor dopravní infrastruktury železniční (KDZ) je vymezen pro optimalizaci a elektrizaci celostátní železniční trati č. 323. Šířka koridoru pro zajištění záměru je vymezena v šířce ochranného pásma dráhy (60 m od osy krajní koleje na obě strany). Předpokládá se, že úpravy na železniční trati budou realizovány zejména ve stabilizované ploše dopravní infrastruktury železniční vymezené územním plánem. Jde o stavbu DZ19 dle ZÚR MSK, úplného znění po vydání Aktualizací č. 1, 2a, 3, 4 a 5.

Koridor technické infrastruktury (KE) je vymezen pro rekonstrukci jednoduchého na dvojitě vedení VVN 400kV Prosenice – Nošovice. Přestavba na dvojitě vedení již byla navržena i v Územním plánu Mořkov, ale nebyl pro tuto stavbu vymezen koridor. Jde o stavbu E43 dle ZÚR MSK, úplného znění po vydání Aktualizací č. 1, 2a, 3, 4 a 5.

Na území obce se připravuje zahájení komplexních pozemkových úprav. Předpokládaný termín zahájení je 31. 12. 2028.

<http://eagri.cz/public/app/eagriapp/PU/Prehled/>

G.1) ZÁBOR PŮDY DLE NÁVRHU ZMĚNY Č. 2

Tab.: Vyhodnocení záborů půdy Změnou č. 2

Označení plochy	Navržené využití	Souhrn výměry záboru (ha)	Výměra záboru podle tříd ochrany (ha)					Odhad výměry záboru, na které bude provedena rekultivace na zemědělskou půdu	Informace o existenci závlah	Informace o existenci odvodnění	Informace o existenci staveb k ochraně pozemku před erozní činností vody	Informace podle ustanovení §3 odst.1 písm. g)
			I.	II.	III.	IV.	V.					
Zastavitelné plochy												
2/Z1	VS	0,19				0,19				ne		
Celkem plochy VS		0,19				0,19						
ZÁBOR CELKEM		0,19				0,19						

VS – plochy výroby a skladování

G.2) POSOUZENÍ A ZDŮVODNĚNÍ ZÁBORU ZEMĚDĚLSKÝCH POZEMKŮ A POZEMKŮ URČENÝCH K PLNĚNÍ FUNKCÍ LESA

Změnou č. 2 je vymezena jedna zastavitelná plocha výroby a skladování (VS) označená 2/Z1 (číslo změny ÚP / označení zastavitelné plochy). Výměra této plochy je 0,19 ha. Důvodem pro vymezení této plochy je požadavek na rozvoj podnikatelských aktivit v blízkosti stávajících výrobních hal – stabilizovaných ploch výroby a skladování (VS) situovaných v severozápadní části souvislé zástavby sídla.

Platným územním plánem jsou vymezeny zastavitelné plochy výroby a skladování označené Z5 (2,51 ha) a Z6 (2,50 ha) za účelem rozšíření stabilizovaných ploch VS situovaných v severozápadní části území obce. Zastavitelná plocha VS označená Z15 (0,26 ha) je vymezena v proluce mezi stávající zástavbou rodinných domů (plochami smíšenými obytnými) a hřbitovem (plochou občanského vybavení – hřbitova). Realizace stavby v této ploše je problematická i vzhledem k tomu, že nad zastavitelnou plochou prochází vedení VN a její využitelnost je tak značně omezena. Zastavitelná plocha VS označená Z30 (2,90 ha) je vymezena v návaznosti na jižní část zastavěného území sídla, pouze za účelem rozšíření areálu pily (stabilizované plochy VS). Plochy jsou situovány na území CHKO Beskydy. V severní části území obce, na hranici s obcí Životice u Nového Jičína, je vymezena zastavitelná plocha VS označená Z51 (2,51 ha) naproti skládce odpadů situované v Živicích u Nového Jičína. Uvedené zastavitelné plochy výroby a skladování sice ještě nebyly využity, ale byly vymezeny zejména pro případné rozšíření stávajících výrobních areálů vymezených jako plochy VS. S ohledem na majetkoprávní vztahy v rámci vymezených zastavitelných ploch a vazby na stabilizované plochy, je vymezena nová zastavitelná plocha ve vazbě na stabilizovanou plochu VS, pro jejíž rozvoj byla vymezena zastavitelná plocha VS označená Z12, která již ale byla využita pro stavbu výrobní haly.

Celkový předpokládaný zábor půdy pro vymezenou zastavitelnou plochu výroby a skladování (VS) označenou 2/Z1 je 0,19 ha, z toho je 0,19 ha zemědělských pozemků.

Plochy přestavby nejsou Změnou č. 2 vymezeny.

Změnou č. 2 nedochází k záboru pozemků určených k plnění funkcí lesa.

H) VYHODNOCENÍ SOULADU ÚP MOŘKOV A JEHO ZMĚNY Č. 2 S POLITIKOU ÚZEMNÍHO ROZVOJE A S ÚZEMNĚ PLÁNOVACÍ DOKUMENTACÍ VYDANOU KRAJEM

H.1) VYHODNOCENÍ SOULADU ÚZEMNÍHO PLÁNU MOŘKOV A JEHO ZMĚNY Č. 2 S POLITIKOU ÚZEMNÍHO ROZVOJE ČESKÉ REPUBLIKY ČR

Ve Změně č. 1 Územního plánu Mořkov byl vyhodnocen soulad s prioritami územního plánování, stanovenými Politikou územního rozvoje, ve znění Aktualizace č. 1.

Politika územního rozvoje ČR, ve znění Aktualizací č. 1, 2, 3 a 5 byla schválena usnesením vlády České republiky ze dne 17. 8. 2020 č. 833, nabytí účinnosti 11. 9. 2020

Politika územního rozvoje ČR (PÚR ČR) stanovuje rámcové úkoly pro navazující územně plánovací činnost a pro stanovování podmínek pro předpokládané rozvojové záměry, tj. provádí základní vymezení a definice rozvojových oblastí, os a specifických oblastí.

Aktualizace č. 4 Politiky územního rozvoje ČR byla schválena usnesením Vlády České republiky dne 12. 7. 2021.

Politika územního rozvoje ČR, ve znění Aktualizací č. 1 – 5 nabyla účinnosti dne 1. 9. 2021.

Republikové priority územního plánování pro zajištění udržitelného rozvoje území dle PÚR ČR, ve znění Aktualizací č. 1 - 5

(14) Ve veřejném zájmu chránit a rozvíjet přírodní, civilizační a kulturní hodnoty území, včetně urbanistického, architektonického a archeologického dědictví. Zachovat ráz jedinečné urbanistické struktury území, struktury osídlení a jedinečné kulturní krajiny, které jsou výrazem identity území, jeho historie a tradice. Tato území mají značnou hodnotu, např. i jako turistické atraktivity. Jejich ochrana by měla být provázána s potřebami ekonomického a sociálního rozvoje v souladu s principy udržitelného rozvoje. V některých případech je třeba chránit, respektive obnovit celé krajinné celky. Krajina je živým v čase proměnným celkem, který vyžaduje tvůrčí, avšak citlivý přístup k vyváženému všestrannému rozvoji tak, aby byly zachovány její stěžejní kulturní, přírodní a užitné hodnoty.

Územním plánem Mořkov a jeho Změnou č. 2 je respektována krajina, která v jižní části území obce přechází z luk a pastvin do horských masívů Moravskoslezských Beskyd a je zařazena do CHKO Beskydy. V této části území, tj. jižně od železniční trati č. 323, je vymezena pouze jedna zastavitelná plocha navazující na zastavěné území – plochy výroby a skladování, kde se předpokládá realizace manipulačních ploch pro stávající pilu. Vymezená plocha nenarušuje pohledové scenérie na horské masívy, nevytváří nové pohledové dominanty, ani nezasahuje do vymezeného biotopu vybraných zvláště chráněných druhů velkých savců.

Severovýchodní část území obce severně od silnice II/483 náleží do Přírodního parku Podbeskydí. V této části území nejsou platným Územním plánem Mořkov ani jeho Změnou č. 2 vymezeny zastavitelné plochy, ale touto částí území prochází vymezený koridor technické infrastruktury – elektroenergetiky pro zdvojení vedení 400 kV Prosenice – Nošovice.

Návrhem řešení platného Územního plánu Mořkov ani jeho Změnou č. 2 nedojde k narušení kulturních, přírodních ani užitných hodnot správního území obce Mořkov.

(14a) Při plánování rozvoje venkovských území a oblastí ve vazbě na rozvoj primárního sektoru zohlednit ochranu kvalitních lesních porostů, vodních ploch a kvalitní zemědělské, především orné půdy a ekologických funkcí krajiny.

Zastavitelné plochy vymezené platným Územním plánem Mořkov a jeho Změnou č. 2 jsou situovány zejména na půdách ve IV. až V. třídě ochrany, v návaznosti na zastavěné území obce.

(15) Předcházet při změnách nebo vytváření urbánního prostředí prostorově sociální segregaci s negativními vlivy na sociální soudržnost obyvatel.

Návrhem řešení platného Územního plánu Mořkov ani jeho Změnou č. 2 nemůže docházet k negativním vlivům na sociální soudržnost obyvatel a prostorově sociální segregaci obyvatel.

(16) Při stanovování způsobu využití území v územně plánovací dokumentaci dávat přednost komplexním řešením před uplatňováním jednostranných hledisek a požadavků, které ve svých důsledcích zhoršují stav i hodnoty území. Vhodná řešení územního rozvoje je zapotřebí hledat ve spolupráci s obyvateli území i s jeho uživateli a v souladu s určením a charakterem oblastí, os, ploch a koridorů vymezených v PÚR ČR.

(16a) Při územně plánovací činnosti vycházet z principu integrovaného rozvoje území, který představuje objektivní a komplexní posuzování a následné koordinování prostorových, odvětvových a časových hledisek.

Koncepce rozvoje území stanovená platným územním plánem se Změnou č. 2 nemění. Změnou č. 2 je vymezena pouze jedna zastavitelná plocha, a to plocha výroby a skladování (VS) označená 2/Z1.

(17) Vytvářet v území podmínky k odstraňování důsledků hospodářských změn lokalizací zastavitelných ploch pro vytváření pracovních příležitostí zejména v hospodářsky problémových regionech a napomoci tak řešení problémů v těchto územích.

Hospodářské podmínky jsou obvykle významným faktorem rozvoje sídel s nemalými důsledky i do sociální oblasti (soudržnosti obyvatel území).

Hospodářské podmínky obce Mořkov i SO ORP Nový Jičín jsou v současnosti poměrně příznivé, avšak zatížené riziky dalšího vývoje v širším regionu.

Územním plánem Mořkov a jeho Změnou č. 2 jsou vymezeny dostatečné plochy pro rozvoj výroby a skladování, které umožňují vytváření nových pracovních míst přímo v obci.

(18) Podporovat vyvážený polycentrický rozvoj sídelní struktury, vytvářet územní předpoklady pro posílení vazeb mezi městskými a venkovskými oblastmi s ohledem na jejich rozdílnost z hlediska přírodního, krajinného, urbanistického i hospodářského prostředí.

Obec Mořkov patří mezi středně velké, rozvíjející se podhorské obce SO ORP Nový Jičín. Je tvořena jedním katastrálním územím. Mořkov je stabilní součástí sídelní struktury regionu. Náleží do přirozeného spádového obvodu Nového Jičina, Kopřivnice, Frenštátu pod Radhoštěm a částečně i Valašského Meziříčí.

(19) Vytvářet předpoklady pro rozvoj, využití potenciálu a polyfunkční využívání opuštěných areálů a ploch (tzv. brownfields průmyslového, zemědělského, vojenského a jiného původu, vč. území bývalých vojenských újezdů). Hospodárně využívat zastavěné území (podpora přestaveb revitalizací a sanací území) a zajistit ochranu nezastavěného území (zejména zemědělské a lesní půdy) a zachování veřejné zeleně, včetně minimalizace její fragmentace. Cílem je účelné využívání a uspořádání území úsporně v nárocích na veřejné rozpočty na

dopravu a energie, které koordinací veřejných a soukromých zájmů na rozvoji území omezuje negativní důsledky suburbanizace pro udržitelný rozvoj území.

Na území obce nejsou opuštěné areály a plochy.

(20) Rozvojové záměry, které mohou významně ovlivnit charakter krajiny, umísťovat do co nejméně konfliktních lokalit a následně podporovat potřebná kompenzační opatření. S ohledem na to při územně plánovací činnosti respektovat veřejné zájmy např. ochrany biologické rozmanitosti a kvality životního prostředí, zejména formou důsledné ochrany zvláště chráněných území, lokalit soustavy Natura 2000, mokřadů, ochranných pásem vodních zdrojů, chráněné oblasti přirozené akumulace vod a nerostného bohatství, ochrany zemědělského a lesního půdního fondu; vytvářet územní podmínky pro implementaci a respektování územních systému ekologické stability a zvyšování a udržování ekologické stability a k zajištění ekologických funkcí i v ostatní volné krajině a pro ochranu krajinných prvků přírodního charakteru v zastavěných územích, zvyšování a udržování rozmanitosti venkovské krajiny; v rámci územně plánovací činnosti vytvářet podmínky pro ochranu krajinného rázu s ohledem na cílové kvality krajiny a vytvářet podmínky pro využití přírodních zdrojů.

Územním plánem Mořkov ani jeho Změnou č. 2 nejsou navrženy rozvojové záměry, které by mohly významným způsobem ovlivnit stávající charakter krajiny. Územním plánem i jeho Změnou č. 2 je respektován záměr na zdvojení vedení 400 kV Prosenice – Nošovice, který je řešen v celkové délce 80 km s označením V403/803 mezi transformovny Prosenice a Nošovice z důvodu požadavku na posílení přenosového profilu a spolehlivosti energetické soustavy při maximální respektování stávající trasy VVN. Pro realizaci tohoto záměru je Změnou č. 2 vymezen koridor technické infrastruktury – elektroenergetiky (KE), v rámci kterého bude stavba realizována.

Dále je respektován záměr na optimalizaci a elektrizaci celostátní tratě č. 323 v úseku Frýdek-Místek – Frenštát pod Radhoštěm – (Valašské Meziříčí (ZK)). Pro tento záměr je vymezen koridor dopravní infrastruktury železniční (KDZ) v rámci kterého bude optimalizace a elektrizace trati realizována. V koridoru mohou být realizovány i stavby a zařízení protihlukové ochrany v místech přiblížení drážního tělesa k obytné zástavbě. Dá se předpokládat, že převážná většina úprav bude provedena zejména ve stabilizovaných plochách dopravní infrastruktury železniční.

Změnou č. 2 byl prověřen soulad vymezení územního systému ekologické stability se ZÚR MSK, úplným zněním po vydání Aktualizací č. 1, 2a, 3, 4 a 5, a jeho návaznost na územní plány sousedících obcí. K úpravám územního systému ekologické stability Změnou č. 2 nedochází.

(20a) Vytvářet územní podmínky pro zajištění migrační propustnosti krajiny pro volně žijící živočichy a pro člověka, zejména pro umísťování dopravní a technické infrastruktury a při vymežování ploch pro bydlení, občanskou vybavenost, výrobu a skladování. V rámci územně plánovací činnosti omezovat nežádoucí srůstání sídel s ohledem na zajištění přístupnosti a prostupnosti krajiny, uplatňovat integrované přístupy k předcházení a řešení environmentálních problémů.

Zastavitelná plocha výroby a skladování vymezená Změnou č. 2 není situována na hranici s jinými obcemi. Historicky je zástavba Mořkova rozvinuta až po hranici s obcí Životice u Nového Jičína, kde ale navazuje na zástavbu Životic u Nového Jičína. Platným Územním plánem Mořkova je na území obce Mořkova navržena plocha výroby a skladování navazující na plochy výroby a skladování vymezené na území obce Veřovice Územním plánem Veřovice.

(21) *Vymezit a chránit ve spolupráci s dotčenými obcemi před zastavěním pozemky nezbytné pro vytvoření souvislých ploch veřejně přístupné zeleně v rozvojových oblastech a v rozvojových osách a ve specifických oblastech, na jejichž území je krajina negativně poznamenána lidskou činností, s využitím její přirozené obnovy; cílem je zachování souvislých ploch nezastavěného území v bezprostředním okolí velkých měst, způsobilých pro nenáročnou formy krátkodobé rekreace a dále pro vznik a rozvoj lesních porostů a zachování prostupnosti krajiny.*

Územním plánem Mořkov ani jeho Změnou č. 2 nejsou vymezeny souvislé plochy veřejně přístupné zeleně vzhledem k tomu, že jde o vesnické osídlení s dostatečným množstvím zeleně v krajině a souvislými rozsáhlými lesními celky v jižní části území obce, které jsou součástí CHKO Beskydy.

(22) *Vytvářet podmínky pro rozvoj a využití předpokladů území pro různé formy udržitelného cestovního ruchu (např. cykloturistika, agroturistika, poznávací turistika), při zachování a rozvoji hodnot území. Podporovat propojení míst atraktivních z hlediska cestovního ruchu, turistickými cestami, které umožní celoroční využití pro různé formy turistiky (např. pěší, cyklo, lyžařská, hipo).*

Územní plán připouští realizaci cyklostezek, stezek pro chodce, hiposteze a nezbytných komunikací v krajině v souladu s podmínkami stanovenými pro jednotlivé plochy s rozdílným způsobem využívání kdekoliv v území dle potřeby, aniž jsou plochy pro tyto komunikace vymezeny v grafické části. Řešení platného územního plánu předpokládá využívání krajiny především k pěší turistice, cykloturistice, případně i k vyjížděním na koních. V zimním období je krajina vhodná pro běh na běžkách.

Změnou č. 2 se ruší trasa naučné stezky Novojičínská kopretina, která již není řešeným územím vedena. Změnou č. 2 je doplněna trasa nově realizované cyklostezky podél silnice II/483, která spojuje cyklostezku Nový Jičín – Hostašovice se zastavěným územím Mořkova. Je ukončena u autobusové zastávky „Mořkov, katol. hřbitov“. Doplněno je rovněž označení cyklostezky Nový Jičín – Hostašovice – „Koleje, 6271“.

(23) *Podle místních podmínek vytvářet předpoklady pro lepší dostupnost území a zkvalitnění dopravní a technické infrastruktury s ohledem na prostupnost krajiny. Při umístování dopravní a technické infrastruktury zachovat prostupnost krajiny a minimalizovat rozsah fragmentace krajiny; je-li to z těchto hledisek účelné, umístovat tato zařízení souběžně. U stávající i budované sítě dálnic, kapacitních komunikací a silnic I. třídy zohledňovat i potřebu a možnosti umístění odpočívák, které jsou jejich nedílnou součástí. Zmírňovat vystavení městských oblastí nepříznivým účinkům tranzitní železniční a silniční dopravy, mimo jiné i prostřednictvím obchvatů městských oblastí, nebo zajistit ochranu jinými vhodnými opatřeními v území. Zároveň však vymezovat plochy pro novou obytnou zástavbu tak, aby byl zachován dostatečný odstup od vymezených koridorů pro nové úseky dálnic, silnic i. třídy a železnic, a tímto způsobem důsledně předcházet zneprůchodnění území pro dopravní stavby i možnému nežádoucímu působení negativních účinků provozu dopravy na veřejné zdraví obyvatel (bez nutnosti budování nákladných technických opatření na eliminaci těchto účinků).*

Většina silnic a ostatních komunikací je v území stabilizována. Navrženy jsou krátké úseky místních komunikací za účelem dopravní obsluhy zastavitelných ploch.

Změnou č. 2 je vymezen koridor pro optimalizaci a elektrizaci železniční trati č. 323, která je na území obce stabilizována.

(24) *Vytvářet podmínky pro zlepšování dostupnosti území rozšiřováním a zkvalitňováním dopravní infrastruktury s ohledem na potřeby veřejné dopravy a požadavky ochrany*

veřejného zdraví a v souladu s principy rozvoje udržitelné mobility osob a zboží, zejména uvnitř rozvojových oblastí a rozvojových os. Možnosti nové výstavby je třeba dostatečnou veřejnou infrastrukturou přímo podmínit. Vytvářet podmínky pro zvyšování bezpečnosti a plynulosti dopravy, ochrany a bezpečnosti obyvatelstva a zlepšování jeho ochrany před hlukem a emisemi, s ohledem na to vytvářet v území podmínky pro environmentálně šetrné formy dopravy (např. železniční, cyklistikou).

Viz bod 23.

(24a) Na územích, kde dochází dlouhodobě k překračování zákonem stanovených mezních hodnot imisních limitů pro ochranu lidského zdraví, je nutné předcházet dalšímu významnému zhoršování stavu. V územích, kde nejsou hodnoty imisních limitů pro ochranu lidského zdraví překračovány, vytvářet územní podmínky pro to, aby k jejich překročení nedošlo. Vhodným uspořádáním ploch v území obcí vytvářet podmínky pro minimalizaci negativních vlivů koncentrované výrobní činnosti na bydlení. Vymezovat plochy pro novou obytnou zástavbu tak, aby byl zachován dostatečný odstup od průmyslových nebo zemědělských areálů.

Platným územním plánem ani jeho Změnou č. 2 nejsou navrženy plochy pro realizaci záměrů, které by významným způsobem zhoršovaly životní prostředí v obci. Návrhem řešení územního plánu je podpořen rozvoj plynofikace pro zastavitelné plochy.

(25) Vytvářet podmínky pro preventivní ochranu území a obyvatelstva před potenciálními riziky a přírodními katastrofami v území (záplavy, sesuvy půdy, eroze, sucho atd.) s cílem jim předcházet a minimalizovat jejich negativní dopady. Zejména zajistit územní ochranu ploch potřebných pro umístování staveb a opatření na ochranu před povodněmi a pro vymezení území určených k řízeným rozlivům povodní. Vytvářet podmínky pro zvýšení přirozené retence srážkových vod v území a využívání přírodě blízkých opatření pro zadržování a akumulaci povrchové vody tam, kde je to možné s ohledem na strukturu osídlení a kulturní krajinu jako jedno z adaptačních opatření v případě dopadů změny klimatu.

V území vytvářet podmínky pro zadržování, vsakování i využívání srážkových vod jako zdroje vody a s cílem zmírňování účinků povodní a sucha.

Při vymezování zastavitelných ploch zohlednit hospodaření se srážkovými vodami.

Platným Územním plánem Mořkov ani jeho Změnou č. 2 není navržena ochrana před povodněmi pomocí technických opatření. Zastavitelné plochy nejsou vymezeny ve stanovém záplavovém území vodního toku Jičínky.

Realizace mělkých zatravněných příkopů (průlehů) nebo trativodů zaústěných do vhodného recipientu je přípustná kdekoli v území dle potřeby. Stanovením podmínek pro rozsah přípustného zastavění pozemků v zastavitelných plochách a v zastavěném území procentem zastavitelnosti jsou vytvořeny podmínky zachování retenčních schopností urbanizované krajiny, tj. pro zadržování, vsakování a využívání dešťových vod.

Změnou č. 1 byl aktualizován zakres sesuvných území evidovaných na území obce Mořkov, Změnou č. 2 byla sesuvná území prověřena a byly doplněny svahové nestability (sesuvná území) v severní části území obce. Hranice sesuvných území jsou zobrazeny v Koordinačním výkrese dle dat zpracovaných do ÚAP SO ORP Nový Jičín a ověřených na stránkách Geofondu ČR, kde jsou v současné době pro potřeby územního plánování zobrazeny jak záznamy evidované do roku 2011 a dále záznamy zpřesňované Českou geologickou službou. Dochází k postupnému ověřování nebo nahrazování dat v rámci podrobného geologického mapování a v rámci posudkové činnosti ČGS. Z tohoto důvodu dochází k překryvům jednotlivých sesuvů.

Zastavitelné plochy vymezené územním plánem nezasahují do sesuvných území, ale sesuvnými územími prochází koridor vymezený pro dvojité vedení VVN Prosenice – Nošovice.

(26) Vymezovat zastavitelné plochy v záplavových územích a umisťovat do nich veřejnou infrastrukturu jen ve zcela výjimečných a zvláště odůvodněných případech. Vymezovat a chránit zastavitelné plochy pro přemístění zástavby z území s vysokou mírou rizika vzniku povodňových škod.

Změnou č. 2 je respektováno stanovené záplavové území vodního toku Jičinky, které je zobrazeno v grafické části Územního plánu Mořkov. Do stanoveného záplavového území nezasahují zastavitelné plochy vymezené Územním plánem Mořkov ani jeho Změnou č. 2, tj. plocha výroby a skladování označená 2/Z1.

(27) Vytvářet podmínky pro koordinované umisťování veřejné infrastruktury a její rozvoj a podporovat její účelné využívání v rámci sídlení infrastruktury, včetně podmínek pro rozvoj digitální technické infrastruktury. Vytvářet rovněž podmínky pro zkvalitnění dopravní dostupnosti obcí (měst), které jsou přirozenými centry v území tak, aby se díky možnostem, poloze i infrastruktuře těchto obcí zlepšovaly i podmínky pro rozvoj okolních obcí ve venkovských oblastech a v oblastech se specifickými geografickými podmínkami.

Územním plánem je řešena veřejná infrastruktura zejména z oblasti likvidace splaškových vod na obecní čistírně vod, rozvoj technické infrastruktury z oblasti zásobování pitnou vodou a energiemi ve vazbě na vymezené zastavitelné plochy. Zároveň je pro zastavitelné plochy řešena dopravní obsluha území a zabezpečení prostupnosti zastavěným územím vymezením ploch komunikací. Změnou č. 2 se stanovená koncepce veřejné technické infrastruktury nemění.

Obec Mořkov je dobře dopravně přístupná jak postávající silniční sítí, tak po železnici. Změnou č. 2 je vymezen koridor pro optimalizaci a elektrizaci železniční trati č. 323, která je na území obce stabilizovaná.

(28) Pro zajištění kvality života obyvatel zohledňovat potřeby rozvoje území v dlouhodobém horizontu a nároky na veřejnou infrastrukturu, včetně veřejných prostranství. Návrh a ochranu kvalitních městských prostorů a veřejné infrastruktury je vhodné řešit ve spolupráci veřejného i soukromého sektoru.

Platným Územním plánem Mořkov jsou vymezeny plochy veřejných prostranství (PV) a plochy komunikačních prostorů (KP) zejména pro motorovou dopravu. Změna v území řešená Změnou č. 2, tj. vymezení plochy výroby a skladování označená 2/Z1 nemá vliv na výše uvedené plochy.

Veřejná technická infrastruktura viz priorita 27.

(29) Zvláštní pozornost věnovat návaznosti různých druhů dopravy. Vytvářet územní podmínky pro upřednostňování veřejné hromadné, cyklistické a pěší dopravy. S ohledem na to vymezovat plochy a koridory nezbytné pro efektivní integrované systémy veřejné dopravy nebo městskou hromadnou dopravu, umožňující účelné propojení ploch bydlení, ploch rekreace, občanského vybavení, veřejných prostranství, výroby a dalších ploch, s požadavky na kvalitní životní prostředí. Vytvářet tak podmínky pro rozvoj účinného a dostupného systému, který bude poskytovat obyvatelům rovné možnosti mobility a dosažitelnosti v území. S ohledem na to vytvářet podmínky pro vybudování a užívání vhodné sítě pěších a cyklistických cest, včetně doprovodné zeleně v místech, kde je to vhodné.

Integrovaný dopravní systém (IDS) je systém dopravní obsluhy určitého uceleného území veřejnou dopravou, zahrnující více druhů dopravy (např. městskou, regionální, železniční

apod.) nebo linky více dopravců, jestliže jsou cestující v rámci tohoto systému přepravováni podle jednotných přepravních a tarifních podmínek.

Hromadná doprava osob je provozována pravidelnou příměstskou autobusovou dopravou a železniční dopravou.

Základ veřejné dopravy tvoří systém autobusové hromadné dopravy osob, která zajišťuje plošnou obsluhu řešeného území prostřednictvím autobusových zastávek, jejich výčet zákres byl Změnou č. 2 aktualizován (viz kapitola D.1.5).

Hromadné dopravě osob po železnici slouží železniční stanice Mořkov, která je situována v jižní části zastavěného území Mořkova na železniční trati č. 323 Ostrava – Valašské Meziříčí.

(30) Úroveň technické infrastruktury, zejména dodávku vody a zpracování odpadních vod je nutno koncipovat tak, aby splňovala požadavky na vysokou kvalitu života v současnosti i budoucnosti.

Vodou je obec Mořkov zásobována přes přivaděč skupinového vodovodu Bordovice, Veřovice, Mořkov, který je napojen na systém OOV. Přívod vody z OOV je součástí vodovodu Mořkov.

V obci Mořkov je vybudována splašková kanalizace oddílné stokové soustavy. Kanalizace je napojena na splaškovou kanalizační síť obce Životice u Nového Jičína, kterou jsou odpadní vody odváděny na čistírnu odpadních vod města Nový Jičín, která je umístěna na k. ú. Šenov u Nového Jičína.

Návrh nakládání s dešťovými vodami upřednostňuje jejich zasakování v místě spadu, nebo v bezprostřední blízkosti (miskovitý tvar zahrad, retenční nádrže apod.).

Přebytečné srážkové vody je navrženo odvádět povrchově mělkými zatravněnými příkopy nebo trativody do recipientu, případně regulovaně dešťovou kanalizací do povrchových vod.

(30) Vytvářet územní podmínky pro rozvoj decentralizované, efektivní a bezpečné výroby energie z obnovitelných zdrojů, šetrné k životnímu prostředí, s cílem minimalizace jejich negativních vlivů a rizik při respektování přednosti zajištění bezpečného zásobování území energiemi.

Na území obce Mořkov nejsou vymezeny plochy pro výrobu elektrické energie z obnovitelných zdrojů. Umístění fotovoltaických systémů se připouští pouze na střeších a fasádách objektů.

Rozvojové oblasti a rozvojové osy

V Politice územního rozvoje ČR, ve znění Aktualizací č. 1, 2, 3, 4 a 5 není správní území obce Mořkov zařazeno do rozvojové oblasti nebo rozvojové osy.

Specifické oblasti

V Politice územního rozvoje ČR, ve znění Aktualizací č. 1, 2, 3, 4 a 5 není správní území obce Mořkov zařazeno do žádné specifické oblasti.

H.2) VYHODNOCENÍ SOULADU ÚZEMNÍHO PLÁNU MOŘKOV A JEHO ZMĚNY Č. 2 S ÚZEMNĚ PLÁNOVACÍ DOKUMENTACÍ VYDANOU MORAVSKOSLEZSKÝM KRAJEM

Územně plánovací dokumentace vydaná krajem - Zásady územního rozvoje Moravskoslezského kraje, úplné znění po vydání Aktualizací č. 1, 2a, 3, 4 a 5.

Z A-ZÚR MSK vyplývají pro řešené území následující požadavky:

Z priorit územního plánování pro zajištění udržitelného rozvoje území:

1) *Zásady územního rozvoje Moravskoslezského kraje ve znění své aktualizace stanovují priority územního plánování pro dosažení vyváženého vztahu územních podmínek pro hospodářský rozvoj, sociální soudržnost obyvatel a příznivé životní prostředí kraje.*

Z A-ZÚR MSK vyplývají pro řešené území následující požadavky:

Z priorit územního plánování pro zajištění udržitelného rozvoje území (ve vztahu k území obce Mořkov):

2) *Dokončení dopravního napojení kraje na nadřazenou silniční a železniční síť mezinárodního a republikového významu*

Změnou č. 2 je vymezen koridor dopravní infrastruktury železniční (KDZ) pro optimalizaci a elektrizaci železniční trati č. 323 Ostrava – Valašské Meziříčí (v A-ZÚR MSK stavba DZ19). V koridoru mohou být realizovány i stavby a zařízení související s optimalizací a elektrizací železniční trati, např. přeložky sítí technické infrastruktury, stavby protihlukové ochrany v místech přiblížení drážního tělesa k obytné zástavbě apod. Dá se předpokládat, že převážná většina úprav bude provedena zejména ve stabilizovaných plochách dopravní infrastruktury železniční.

Do vymezeného koridoru zasahují zastavitelné plochy zemědělské – zahrady (ZZ) označené Z58, Z24, Z25, Z26, Z27, Z28 a Z31. Uvedené plochy jsou vymezeny platným Územním plánem Mořkov. Zastavitelná plocha výroby a skladování vymezená Změnou č. 2 a označená 2/Z1 do koridoru nezasahuje.

3) *Zkvalitnění a rozvoj dopravního propojení západní části kraje (ORP Krnov, ORP Bruntál, ORP Rýmařov, ORP Vítkov) s krajským městem a s přilehlým územím ČR (Olomoucký kraj) a Polska.*

Netýká se správního území obce Mořkov.

4) *Vytvoření podmínek pro stabilizované zásobování území energiemi včetně rozvoje mezistátního propojení s energetickými systémy na území Slovenska a Polska.*

Územní plánem byla stanovena koncepce zásobování správního území obce Mořkov energiemi ve střednědobém výhledu včetně bilancí s ohledem na předpokládaný rozvoj území.

V souvislosti se strategickým záměrem rozvoje přenosové soustavy ČEPS a.s. je v souladu s nadřazenou dokumentací územním plánem navrženo posílení přenosového profilu elektrické energie mezi Polskem a ČR přestavbou jednoduchého vedení VVN 403 Prosenice – Nošovice na dvojité vedení (VVN 403 – 456). Stavba je územním plánem zařazena jako veřejně prospěšná a pro stavbu je Změnou č. 2 vymezen koridor technické infrastruktury – elektroenergetiky (KE).

5) *Vytvoření podmínek:*

- *pro rozvoj polycentrické sídelní struktury podporou kooperačních vazeb spádových obcí;*
- *rozvoj rezidenční, výrobní a obslužné funkce spádových obcí.*

Obec Mořkov spadá pod Nový Jičín, který je obcí s rozšířenou působností. Převažujícími funkcemi obce Mořkov je funkce obytná, obslužná, výrobní a částečně rekreační a dopravní.

6) *V rámci územního rozvoje sídel:*

- *preferovat efektivní využívání zastavěného území (tj. přednostní využití nezastavěných ploch v zastavěném území a ploch určených k asanaci, změnu využití objektů a areálů původní zástavby v rámci zastavěného území) před vymezováním nových ploch ve volné krajině;*
- *nové rozvojové plochy nevymezovat v lokalitách, kde by jejich zastavění vedlo ke srůstání sídel a zvýšení neprůchodnosti území;*
- *nové plochy pro obytnou zástavbu vymezovat v dostatečném odstupu od koridorů vymezených pro umístění nových úseků dálnic, silnic I. třídy a železnic;*
- *preferovat lokality mimo stanovená záplavová území.*

Změnou č. 2 byly prověřeny zastavitelné plochy vymezené územním plánem. Plochy, nebo části ploch a proluky vzniklé zástavbou byly Změnou č. 2 přeřazeny do ploch stabilizovaných. Změnou č. 2 je vymezena pouze jedna zastavitelná plocha – plocha výroby a skladování (VS) označená 2/Z1.

Severní část zástavby v Mořkově je historicky srostlá se zástavbou Životic u Nového Jičína. Platným územním plánem je na hranici s Životicemi u Nového Jičína vymezena zastavitelná plocha výroby a skladování (VS) označená Z51. Na hranici s obcí Veřovice je vymezena zastavitelná plocha výroby a skladování (VS) označená Z52. Tato plocha navazuje na zastavitelné plochy výroby a skladování vymezené Územním plánem Veřovice na území obce Veřovice.

Zastavitelná plocha výroby a skladování (VS) vymezená Změnou č. 2 není vymezena na hranici obce Mořkov.

Zastavitelné plochy nejsou vymezeny ve stanoveném záplavovém území vodního toku Jičínky.

7) *Ochrana a zkvalitňování obytné funkce sídel a jejich rekreačního zázemí; rozvoj obytné funkce řešit současně s odpovídající veřejnou infrastrukturou. Podporovat rozvoj systémů odvádění a čištění odpadních vod.*

7a) *Podporovat rozvoj systémů odvádění a čištění povrchových vod včetně vytváření podmínek pro zvýšení přirozené retence srážkových vod v území s ohledem na strukturu osídlení a kulturní krajinu jako alternativu k umělé akumulaci vod.*

Platným Územním plánem Mořkov je rozvíjena jak funkce obytná tak funkce výrobní s ohledem na ekonomické využívání sítí technické infrastruktury a jejich kapacity. Územním plánem je pro vybrané plochy stanoven koeficient zastavění pozemku z důvodu umožnění zasakování srážkových vod v místě spadu.

Územní plán navrhuje přebytečné srážkové vody, které nevsáknou do terénu, odvádět řízeně, přes retenční zařízení, dešťovou kanalizací, mělkými zatravněnými příkopy (průlehy) nebo trativody do vhodného recipientu.

Realizaci dešťové kanalizace, příkopů nebo trativodů je přípustná ve zdůvodněných trasách

kdekoliv v území, aniž jsou tyto trasy vymezeny územním plánem.

8) *Rozvoj rekreace a cestovního ruchu na území Slezských Beskyd, Moravských Beskyd, Oderských vrchů, Nízkého a Hrubého Jeseníku a Zlatohorské vrchoviny; vytváření podmínek pro využívání přírodních a kulturně historických hodnot daného území jako atraktivit cestovního ruchu při respektování jejich nezbytné ochrany.*

Územním plánem je podpořen rozvoj ploch občanského vybavení – sportovních a rekreačních zařízení. Plochy rekreace rodinné (individuální) nejsou územním plánem ani jeho Změnou č. 2 navrženy. Územním plánem je minimalizován rozvoj zástavby na území CHKO Beskydy.

10) *Vytváření územních podmínek pro rozvoj integrované dopravy.*

Územním plánem Mořkov je navržena koncepce dopravy silniční a drážní ve správním území obce, včetně posouzení podmínek pro dopravu hromadnou. Změnou č. 2 je vymezen koridor dopravní infrastruktury železniční pro optimalizaci a elektrizaci železniční trati č. 323 (v A-ZÚR MSK stavba označená DZ19).

11) *Vytváření územních podmínek pro rozvoj udržitelných druhů dopravy (pěší dopravy a cyklot dopravy) v návaznosti na ostatní dopravní systémy kraje; podpora rozvoje systému pěších a cyklistických tras s vazbou na přilehlé území ČR, Slovenska a Polska.*

Územním plánem Mořkov je navržena koncepce pěší a cyklistické dopravy včetně doplnění systému cykloturistických tras o nové úseky, a to v přímé návaznosti na řešení cyklistické dopravy okolních obcí. Infrastruktura pěší dopravy je v Mořkově zastoupena především chodníky podél komunikací, případně pěšími stezkami. Rekreačnímu pěšímu provozu slouží značené turistické trasy a naučné stezky. Pro běžný provoz cyklisté v řešeném území využívají především stávající síť silnic a místních komunikací. Rekreačnímu provozu slouží značená cykloturistická trasa 6016 a cyklostezka Nový Jičín - Hostašovice, která byla realizována v trase bývalé železniční tratě č. 326 Nový Jičín – Hostašovice. Změnou č. 2 se ruší trasa naučné stezky Novojičínská kopretina, která již není řešeným územím vedena. Změnou č. 2 je doplněna trasa nově realizované cyklostezky podél silnice II/483, která spojuje cyklostezku Nový Jičín – Hostašovice se zastavěným územím Mořkova. Je ukončena u autobusové zastávky „Mořkov, katol. hřbitov“. Doplněno je rovněž označení cyklostezky Nový Jičín – Hostašovice – „Koleje, 6271“.

12) *Polyfunkční využití rekultivovaných a revitalizovaných ploch.*

Netýká se správního území obce Mořkov.

13) *Stabilizace a postupné zlepšování stavu složek životního prostředí především v centrální a východní části kraje. Vytváření podmínek pro postupné snižování zátěže obytného a rekreačního území hlukem a emisemi z dopravy a výrobních provozů. Vytváření územních podmínek pro výsadbu zeleně, přednostně v oblastech s dlouhodobě zhoršenou kvalitou ovzduší.*

Obec Mořkov je napojena na místní středotlakou síť obce Životice plynovodní síť středotlakou přípojkou a je plošně plynofikována. Rozvoj STL plynovodu je navrhován i pro zastavitelné plochy vymezené územním plánem. Plynofikace obce významným způsobem napomáhá snížení emisemi zejména v topné sezóně. Zatížení životního prostředí hlukem a emisemi z dopravy není tak významné, aby bylo nutné navrhovat přeložky komunikací.

14) Ochrana přírodních, kulturních a civilizačních hodnot směřující k udržení a zachování nejvýraznějších jevů a znaků, které vystihují jedinečnost a nezaměnitelnost charakteru území.

Jižní část území obce Mořkov je součástí CHKO Beskydy, která byla vyhlášena Výnosem ministerstva kultury České socialistické republiky ze dne 5. března 1973 o zřízení chráněné krajinné oblasti Beskydy okres Vsetín, Nový Jičín, Frýdek-Místek, kraj Severomoravský. V souladu se zákonem o ochraně přírody a krajiny je území CHKO Beskydy děleno do 4 zón, což znamená odstupňování hodnoty kvality krajiny z hlediska všech faktorů ochrany přírody. Zonace byla schválena Ministerstvem životního prostředí dne 7. 9. 1999. Hospodářské využití území CHKO se provádí podle zón odstupňované ochrany tak, aby se udržoval a zlepšoval její přírodní stav a byly zachovány a vytvářeny optimální ekologické funkce tohoto území.

Na území CHKO Beskydy je platným Územním plánem Mořkov vymezena pouze jedna zastavitelná plocha výroby a skladování pro potřebu provozu stávající pily. Plocha je označena Z30. Do území CHKO Beskydy okrajově zasahuje koridor pro optimalizace a elektrizaci železniční trati č. 323.

Severovýchodní část území obce Mořkov je součástí Přírodního parku Podbeskydí zřízeného vyhláškou OÚ v Novém Jičíně č. 5/94 ze dne 3. 6. 1994. V této části území nejsou vymezeny zastavitelné plochy, ale touto částí území obce prochází koridor technické infrastruktury – elektroenergetiky (KE) pro zdvojení vedení 400 kV Prosenice – Nošovice.

Změnou č. 2 je vymezena jedna zastavitelná plocha výroby a skladování (VS) označená 2/Z1. Tato plocha není vymezena na území CHKO Beskydy ani na území Přírodního parku Podbeskydí.

Dílními změnami v území řešenými Územním plánem Mořkov a jeho Změnou č. 2 nebude narušena ochrana pohledových obrazů, významných krajinných horizontů ani kulturně historické stavební dominanty – kostela sv. Jiří.

15) Preventivní ochrana území před současnými i předvídatelnými bezpečnostními hrozbami přírodního a antropogenního charakteru s cílem minimalizovat negativní dopady možných mimořádných událostí a krizových situací na chráněné zájmy na území kraje, přičemž za chráněné zájmy jsou považovány především životy a zdraví osob, životní prostředí a majetek.

Platným Územním plánem Mořkov a jeho Změnou č. 2 je respektováno stanovené záplavové území vodního toku Jičínky.

V sesuvných územích nejsou navrženy zastavitelné plochy.

Hranice těchto jevů jsou vymezeny v Koordinačním výkrese včetně hranic ložisek nerostných surovin.

Změnou č. 2 byl aktualizován zakres sesuvných území evidovaných na území obce Mořkov, v Koordinačním výkrese dle dat zapracovaných do ÚAP SO ORP Nový Jičín, aktualizace 2020 a ověřených na stránkách Geofondu ČR, kde jsou v současné době pro potřeby územního plánování zobrazeny jak záznamy evidované do roku 2011 a dále záznamy zpřesňované Českou geologickou službou. Dochází k postupnému ověřování nebo nahrazování dat v rámci podrobného geologického mapování a v rámci posudkové činnosti ČGS. Z tohoto důvodu dochází k překryvům jednotlivých sesuvů.

Zastavitelné plochy vymezené územním plánem a jeho Změnou č. 2 nezasahují do záplavových území ani do sesuvných území, ale nad sesuvnými územími prochází koridor vymezený pro dvojité vedení VVN Prosenice – Nošovice, který zároveň prochází i nad záplavovým územím vodního toku Jičínky.

16) Respektování zájmů obrany státu a civilní ochrany obyvatelstva a majetku.

Správní území obce Mořkov náleží do zájmového území Ministerstva obrany. Zájmové území Ministerstva obrany pro nadzemní výstavbu, které je nutno respektovat podle ustanovení § 175 odst. 1 zákona č. 183/2006 Sb. o územním plánování a stavebním řádu (dle ÚAP jev 82) – výškové hladiny jsou zapracovány do Koordinačního výkresu a popsány v příloze odůvodnění – limitech území.

16a) Respektování zájmů ochrany obyvatelstva za účelem předcházení vzniku mimořádných událostí a krizových situací a zajištění připravenosti jejich řešení.

Viz priorita 15.

16b) Ochrana a využívání zdrojů černého uhlí v souladu s principy udržitelného rozvoje.

Územním plánem Mořkov jsou vymezeny v Koordinačním výkresu hranice ložisek nerostných surovin. Jde o chráněné ložiskové území 14400000 Čs. část Hornoslezské pánve, surovina uhlí černé, zemní plyn a výhradní ložisko 317190000 Mořkov – Frenštát, stav využití – dosud netěženo, surovina – uhlí černé.

Podle dokumentu „Nové podmínky ochrany ložisek černého uhlí v chráněném ložiskovém území české části Hornoslezské pánve v okrese Karviná, Frýdek-Místek, Nový Jičín, Vsetín, Opava a jižní část okresu Ostrava-město“, který je součástí rozhodnutí MŽP č.j.: 880/2/667/22/A-10/1997/98 ze dne 27. 3. 1998, měněného rozhodnutím č.j.: 580/485/22/A-10/04 ze dne 30. 7. 2004 se nachází správní území obce Mořkov v ploše C₂, tj. v území mimo vlivy důlní činnosti.

V zájmu ochrany nerostného bohatství lze v chráněném ložiskovém území zřizovat stavby a zařízení, které nesouvisí s dobýváním výhradního ložiska, jen na základě závazného stanoviska dotčeného orgánu podle horního zákona.

Rozhodnutí o umístění staveb a zařízení v chráněném ložiskovém území, které nesouvisí s dobýváním, může vydat příslušný orgán podle zvláštních předpisů (stavební zákon) jen na základě závazného stanoviska orgánu kraje v přenesené působnosti, vydaného po projednání s obvodním báňským úřadem, který navrhne podmínky pro umístění, popřípadě provedení stavby nebo zařízení.

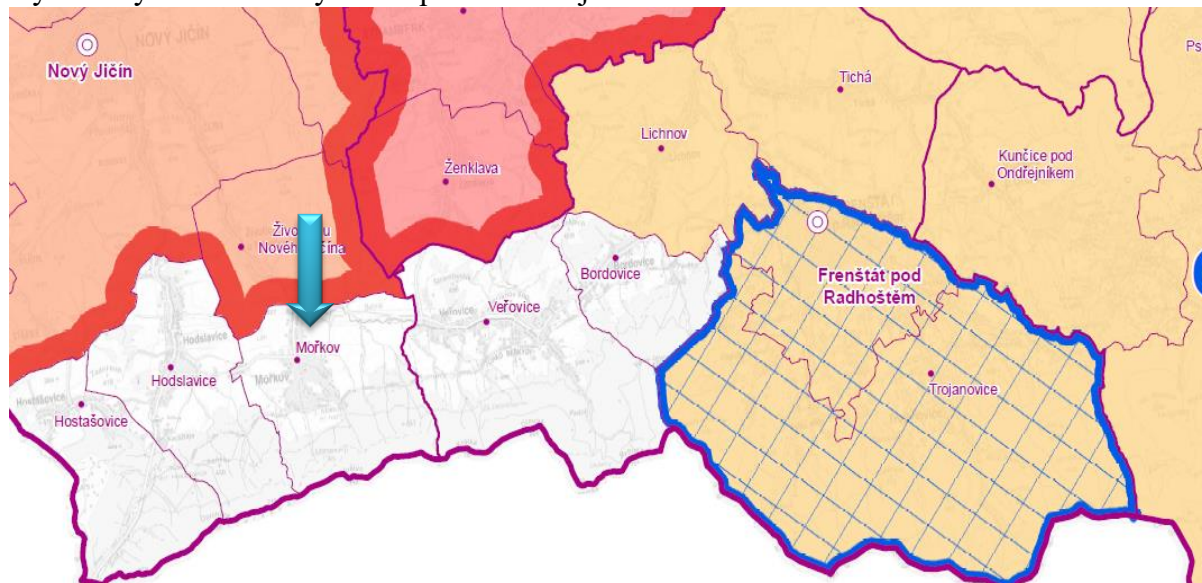
Rozvojové oblasti a rozvojové osy dle A-ZÚR MSK




ZÚR MSK, úplným zněním po vydání Aktualizací č. 1, 2a, 3, 4 a 5, není správní území obce Mořkov zařazeno do žádné rozvojové oblasti nebo rozvojové osy.

Specifické oblasti dle A-ZÚR MSK

ZÚR MSK, úplným zněním po vydání Aktualizací č. 1, 2a, 3, 4 a 5, není správní území obce Mořkov zařazeno do žádné specifické oblasti.

Výřez z výkresu A.1: Výkres uspořádání kraje A-ZÚR MSK



 Rozvojová oblast republikového významu OB2,  Rozvojová oblast nadmístního významu,  Specifická oblast republikového významu.

Plochy a koridory nadmístního významu včetně ploch a koridorů veřejné infrastruktury, ÚSES a územních rezerv dle A-ZÚR MSK

Na území obce Mořkov zasahuje:

- trasa VVN 403 (400 kV) Nošovice – Prosenice pro zdvojení vedení 400 kV v A-ZÚR MSK označená E43

Koridor technické infrastruktury – elektroenergetiky (KE) je Změnou č. 2 zapracován do grafické části Změny č. 2. Záměr pro přestavbu jednoduchého na dvojitě vedení VVN 400kV Prosenice – Nošovice již popsán v Územním plánu Mořkov, nebyl zde však pro tuto veřejně prospěšnou stavbu vymezen koridor ani plocha.

- koridor pro železniční dopravu – optimalizaci a elektrizaci železniční tratě č. 323 v A-ZÚR MSK označený DZ 19

Změnou č. 2 je vymezen pro optimalizaci a elektrizaci železniční trati č. 323 koridor dopravní infrastruktury železniční (KDZ). Předpokládá se však, že bude pro úpravy na železniční trati využita zejména stabilizovaná plocha dopravní infrastruktury železniční vymezená územním plánem.

- územní systém ekologické stability, prvky nadregionálního významu

Nadregionální biokoridor v A-ZÚR MSK označený K 145 H je Územním plánem Mořkov vymezen jako složený nadregionální biokoridor, který je vymezen na severních svazích hlavního hřebene mezi Trojačkou a vrcholem Krátká v jižní části správního území obce. Prvky nadregionálního biokoridoru jsou v územním plánu označeny N1 až N7 (úseky nadregionálního biokoridoru s vloženými lokálními biocentry).

Územní systém ekologické stability nadregionální úrovně je na území obce Mořkov doplněn o prvky lokální. Lokální úroveň je zastoupena lokální trasou odpojující se od regionálního

biocentra 252 v území Hodslavic a vedenou nižšími polohami lesů pod výše uvedeným nadregionálním biokoridorem K 145 směrem na území obce Veřovice v jižní části obce. Prvky jsou označeny L1 až L6. Dále je lokální úroveň zastoupena lokální trasou vymezenou převážně v údolnici podél vodního toku Jičínky ve směru toku, a u hranice s obcí Životice u Nového Jičína, dále k západu pokračující kolem Mořkovského vrchu na území obce Hodslavice. Prvky jsou označeny L7 až L13.

Zastavitelná plocha výroby a skladování (VS) označená 2/Z1 vymezená Změnou č. 2 nemá vliv na vymezený územní systém ekologické stability.

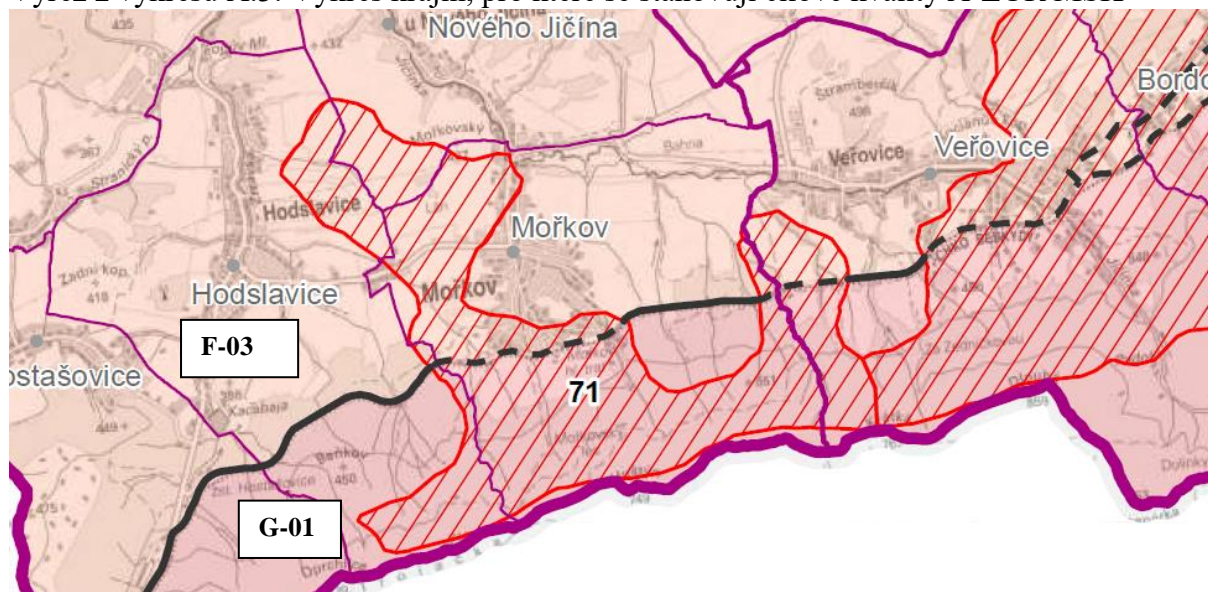
Výřez z výkresu A.2: Výkres ploch a koridorů, včetně ÚSES A-ZÚR MSK



Stanovení cílových kvalit krajín včetně územních podmínek pro jejich zachování nebo dosažení

V ZÚR MSK, úplném znění po vydání Aktualizací č. 1, 2a, 3, 4 a 5, je severní část správní území obce Mořkov zařazena do oblasti specifických krajín Beskydského podhůří (F), specifické krajiny F-03 Štramberk. Jižní část území obce Mořkov je zařazena do oblasti specifických krajín Moravskoslezských a Slezských krajín Beskyd (G), specifické krajiny G-01 Moravskoslezské Beskydy. Severozápadní a jižní část území obce spadá do přechodového pásma se společnou platností cílových kvalit sousedních specifických krajín č. 71.

Výřez z výkresu A.3: Výkres krajín, pro které se stanovují cílové kvality A-ZÚR MSK



Hranice specifické krajiny mimo přechodové pásmo;
 Hranice specifické krajiny v přechodovém pásmu;
 Hranice SO ORP;
 Hranice správního obvodu obce.

18 Přechodové pásmo s označením F-03 Označení specifické krajiny

Specifická krajina F-03 Štramberk

Charakteristické znaky krajiny

- Protážené krajinné struktury Veřovické brázdy, Ženklavské kotliny a údolí Jičínky oddělující dynamická panoramata přilehlých částí Štramberké vrchoviny a Radhošské hornatiny (G-01).
- Osídlení soustředěné v údolních partiích podél vodních toků (Jičínka, Sedlnice).
- Přírodní charakter vyšších partií krajiny.
- Přírodní dominanty: Petřkovičká hůrka (607 m n. m.), Strážnice (545 m n. m.), Hlásnice (558 m n. m.), Bílá Hora (557 m n. m.), Červený Kámen (690 m n. m.), Na Peklách (602 m n. m.), Štramberčík (498 m n. m.), Zadní Kopec (417 m n. m.), Včelín (432 m n. m.), Mořkovský vrch (427 m n. m.).
- Štramberký kras- jeskyně Šipka (NPP).
- MPR Štramberk s věží Trúba – Štramberská Trúba je věž původního štramberkého hradu založeného koncem 13. století.

Cílová kvalita (CK)	Platnost CK v rámci specifické krajiny
V údolních partiích hustě osídlená zemědělská krajina s prvky nelesní zeleně podél vodních toků, pohledově sevřená panoramata Štramberké vrchoviny a Radhošské hornatiny (krajina G-01), s dynamickými sceneriemi převážně zalesněných okrajových vrcholových partií, s řadou krajinných dominant.	Celé území specifické krajiny F-03.
Krajina s venkovskými sídly převážně lineární lánové formy s částečně dochovanou rozptýlenou zástavbou a vizuálním významem lokálních dominant sakrálních staveb.	K.ú. Bludovice u N. Jičína, Žilina u N. Jičína, Životice u N. Jičína, Ženklava, Bordovice, Hodslavice, Rybí a okruh viditelnosti lokálních dominant. Netýká se území obce Mořkov.
Krajina s dochovaným emblematickým panoramatem historického jádra Štramberka a hradu Trúba.	Okruh viditelnosti emblematického panoramatu. Netýká se území obce Mořkov.

Podmínky pro zachování a dosažení cílových kvalit

- Při vymezování nových zastavitelných území respektovat pohledové scenérie přírodních dominant a horských hřbetů a jejich vizuální vztahy přes krajinné struktury údolních sníženin, nevytvářet nové pohledové dominanty nebo bariéry.
- Chránit a posilovat krajinné struktury vodního toku Sedlnice s doprovodem břehových porostů a segmenty nelesní krajinné zeleně.
- Zachovat strukturu lineárních lánových vsí na k. ú. Hodslavice, Žilina, Životice u Nového Jičína, Ženklava, Veřovice.
- Chránit pohledový obraz dominanty Štramberská Trúba a lokálních sakrálních dominant ve vizuální scéně.

Územním plánem Mořkov a jeho Změnou č. 2 jsou respektovány podmínky pro zachování a dosažení cílových kvalit specifické krajiny F-03 Štamberk. Rozvoj zástavby vymezením zastavitelných ploch je navržen zejména v návaznosti na zastavěné území sídla a nemá vliv na stávající břehové porosty vodních toků a segmenty nelesní krajinné zeleně vymezené územním plánem jako plochy smíšené nezastavěného území.

Lokální dominantou v území je kostel sv. Jiří. Zastavitelné plochy vymezené územním plánem a jeho Změnou č. 2 nemůžou mít negativní vliv na tuto místní dominantu. Štramberská Trúba není z Mořkova viditelná.

Specifická krajina G-01 Moravskoslezské Beskydy**Charakteristické znaky krajiny**

- Beskydský pseudokras, původní pralesovité porosty, esteticky mimořádně působivé louky a pastviny s roztroušenou zelení.
- Přírodní dominanty: Lysá hora (1324 m n. m.), Radhošť (1129 m n. m.), Kněhyně (1251 m n. m.), Smrk (1276 m n. m.), Travný (1203 m n. m.), Ropice (1082 m n. m.), Velký polom (1067 m n. m.).
- Jedinečné scenérie horského masivu s výraznými hřbety a krajinnými dominantami a se strukturou hlubokých údolí (Morávka).

Cílová kvalita (CK)**Platnost CK v rámci specifické krajiny**

Krajina jedinečných scenérií horských masivů s výraznými hřbety a krajinnými dominantami a se strukturou hlubokých údolí.

Celé území specifické krajiny G-01.

Krajina s převahou malých sídel (do 1000 obyvatel) a stabilizovaným podílem rekreačních objektů pro individuální rekreaci.

Celé území specifické krajiny G-01.

Podmínky pro zachování a dosažení cílových kvalit

- Plochy pro bydlení a rodinnou rekreaci přednostně vymezovat v rámci zastavěných území sídel, při zachování jejich urbanistické struktury.
- Nenarušit pohledové scenérie horských masivů s výraznými hřbety a krajinnými dominantami a se strukturou hlubokých údolí.
- Nové záměry na využití území umísťovat přednostně mimo pohledově exponovaná území, nevytvářet nové pohledové bariéry.

Platným Územním plánem Mořkov a jeho Změnou č. 2 jsou respektovány podmínky pro zachování a dosažení cílových kvalit specifické krajiny G-01 Moravskoslezské Beskydy. Zastavitelné plochy vymezené územním plánem a jeho Změnou č. 2 jsou vymezeny v návaznosti na zastavěné území mimo pohledově exponované lokality. Případně realizovaná zástava nebude vytvářet nové pohledové bariéry.

I) POSTUP POŘÍZENÍ ZMĚNY ÚZEMNÍHO PLÁNU

Pořízení Změny č. 2 územního plánu Mořkov vzešlo ze Zprávy o uplatňování Územního plánu Mořkov za období 2016 - 2020.

Návrh Zprávy o uplatňování Územního plánu Mořkov, který obsahuje i pokyny pro zpracování návrhu Změny č. 2 Územního plánu Mořkov, byl vystaven v tištěné podobě k veřejnému nahlédnutí ode dne 12. 11. 2020 do 14. 12. 2020 u pořizovatele na odboru územního plánování a stavebního řádu Městského úřadu Nový Jičín a taktéž na Obecním úřadě v Mořkově. Oznámení o zveřejnění a projednání návrhu Zprávy o uplatňování územního plánu Mořkov za období 2016 – 2020 bylo doručeno veřejnou vyhláškou vyvěšenou na úřední desce Městského úřadu Nový Jičín i Obce Mořkov od 12. 11. 2020 do 14. 12. 2020. V této době byl návrh Zprávy zveřejněn rovněž způsobem umožňující dálkový přístup, a to na webových stránkách pořizovatele a obce Mořkov. Dotčeným orgánům, krajskému úřadu a sousedním obcím bylo oznámení o projednávání a zveřejnění návrhu Zprávy zasláno jednotlivě.

Požadavky dotčených orgánů na obsah změny územního plánu, stanovisko krajského úřadu a podněty sousedních obcí mohly být uplatněny v souladu s ustanovením § 55 odst. 1 a přiměřeně s § 47 odst. 2 stavebního zákona do 30 dnů po obdržení návrhu Zprávy. V zákonné lhůtě (do 14. 12. 2020) mohl každý uplatnit své připomínky. Oznámení bylo sejmuto dne 17. 12. 2020.

Z projednání návrhu Zprávy s dotčenými orgány vyplynulo:

Krajský úřad Moravskoslezského kraje, odbor životního prostředí a zemědělství, příslušný orgán ochrany přírody, vydal dne 24. 11. 2020 své stanovisko pod č. j. MSK 144845/2020 podle § 45i zákona č. 114/1992 Sb., o ochraně přírody a krajiny, ve znění pozdějších předpisů, ve kterém dospěl k závěru, že předložená koncepce nemůže mít samostatně nebo ve spojení s jinými koncepcemi nebo záměry významný vliv na předmět ochrany nebo celistvost evropsky významných lokalit a ptačích oblastí.

Současně Krajský úřad Moravskoslezského kraje, odbor životního prostředí a zemědělství, jako příslušný úřad, v souladu s ustanovením § 47, odst. 3 stavebního zákona ve svém stanovisku ze dne 8. 12. 2020, pod č. j. MSK 142841/2020 konstatoval, že změnu č. 2 ÚP Mořkov není nezbytné a účelné komplexně posuzovat podle § 10i odst. 2 zákona č. 100/2001 Sb., o posuzování vlivů na životní prostředí.

Na základě výše uvedeného a dalších výsledků projednání byl návrh Zprávy včetně pokynů pro zpracování návrhu změny č. 2 ÚP Mořkov v souladu s ustanovením § 55 odst. 1 v návaznosti na § 47 odst. 4 stavebního zákona pořizovatelem ve spolupráci s určeným zastupitelem upraven a předložen ke schválení Zastupitelstvu obce.

V souladu s ustanovením § 47 odst. 5 stavebního zákona Zastupitelstvo obce Mořkov schválilo dne 16. 12. 2020 na svém 12. zasedání pokyny pro zpracování návrhu změny č. 2 ÚP Mořkov v rámci schválení Zprávy o uplatňování Územního plánu Mořkov za období 2016 – 2020, přičemž uvedlo, že v souladu s ustanovením § 55a odst. 1 stavebního zákona bude Změna č. 2 ÚP Mořkov pořizována zkráceným postupem.

Na základě schválené Zprávy o uplatňování Územního plánu Mořkov, jejíž součástí jsou pokyny pro zpracování návrhu změny, vypracovalo Urbanistické středisko Ostrava, s.r.o. – zodpovědný projektant Ing. arch. Vladimíra Fusková - návrh Změny č. 2 územního plánu Mořkov.

V souladu s ustanovením § 55b odst. 1 a 2 stavebního zákona a v souladu s § 171 – 174

zákona č. 500/2004 Sb., správní řád, ve znění pozdějších předpisů (dále jen „správní řád“) pořizovatel doručil veřejnou vyhláškou návrh Změny č. 2 ÚP Mořkov a oznámení o konání veřejného projednání. Jednotlivě bylo veřejné projednání oznámeno dotčeným orgánům, krajskému úřadu, obci Mořkov a sousedním obcím. Návrh Změny č. 2 byl současně vystaven k nahlédnutí od 24. 1. 2022 do 7. 3. 2022 na Odboru územního plánování a stavebního řádu Městského úřadu Nový Jičín a v elektronické podobě na webových stránkách obce, tak i města Nový Jičín. Termín veřejného projednání byl stanoven na 28. 2. 2022 v 16:00 hod. Nikdo z řad veřejnosti se veřejného projednání nezúčastnil.

Nejpozději do 7 dnů ode dne veřejného projednání, tj. do 7. 3. 2022, mohl každý uplatnit své připomínky a dotčené osoby námitky k návrhu Změny č. 2. Dotčené orgány mohly uplatnit do 7 dnů ode dne veřejného projednání svá stanoviska.

Krajský úřad jako nadřízený orgán zaslal v souladu s § 55b odst. 4 pořizovateli stanovisko k návrhu změny územního plánu z hledisek zajištění koordinace využívání území s ohledem na širší územní vztahy, souladu s politikou územního rozvoje a souladu s územně plánovací dokumentací vydanou krajem.

Pořizovatel ve spolupráci s určeným zastupitelem (Ivana Váňová, MBA) vyhodnotil v souladu s ustanovením § 53 odst. 1 stavebního zákona výsledky projednání a zpracoval s ohledem na veřejné zájmy návrh rozhodnutí o námitkách a návrh vyhodnocení stanovisek uplatněných k návrhu Změny č. 2. Návrhy byly zaslány dotčeným orgánům a krajskému úřadu jako nadřízenému orgánu s výzvou, aby k nim do 30 dnů uplatnily stanoviska. Pokud dotčené orgány svá stanoviska neuplatní, má se za to, že s návrhy souhlasí. Na výzvu k uplatnění stanovisek reagovaly jen některé dotčené orgány a krajský úřad s tím, že s předloženými návrhy souhlasí. Vyhodnocení výsledků veřejného projednání je součástí odůvodnění Změny č. 2 ÚP Mořkov. Na základě vyhodnocení výsledků projednání byl návrh změny územního plánu upraven.

Pořizovatel přezkoumal na základě § 53 odst. 4 stavebního zákona soulad návrhu Změny č. 2 s Politikou územního rozvoje České republiky, ve znění Aktualizací č. 1, 2, 3, 4 a 5, s územně plánovací dokumentací vydanou krajem, tj. Zásadami územního rozvoje Moravskoslezského kraje, úplným zněním po vydání Aktualizací č. 1, 2a, 3, 4 a 5, s cíli a úkoly územního plánování, s požadavky stavebního zákona a jeho prováděcích právních předpisů, s požadavky zvláštních právních předpisů, se stanovisky dotčených orgánů podle zvláštních právních předpisů, přičemž neshledal žádné rozpory. Dále pořizovatel přezkoumal soulad odůvodnění Změny č. 2 s požadavky dle § 53 odst. 5 stavebního zákona.

V souladu s ustanovením § 54 odst. 1 stavebního zákona byl Zastupitelstvu obce předložen návrh na vydání Změny č. 2 územního plánu Mořkov s jeho odůvodněním.

Změna č. 2 ÚP Mořkov se vydává za použití ustanovení § 43 odst. 4 stavebního zákona formou opatření obecné povahy v souladu s ustanovením § 173 odst. 1 správního řádu. Změnu územního plánu a úplné znění územního plánu po této změně v souladu s § 55, odst. 7 stavebního zákona obec doručí veřejnou vyhláškou. Dnem doručení změny územního plánu a úplného znění nabývá změna účinnosti. Po nabytí účinnosti je změna územního plánu závazná pro rozhodování v území, zejména pro vydávání územních rozhodnutí.

J) VYHODNOCENÍ SOULADU ZMĚNY Č. 2 ÚP MOŘKOV S CÍLI A ÚKOLY ÚZEMNÍHO PLÁNOVÁNÍ, ZEJMÉNA S POŽADAVKY NA OCHRANU ARCHITEKTONICKÝCH A URBANISTICKÝCH HODNOT V ÚZEMÍ A S POŽADAVKY NA OCHRANU NEZASTAVĚNÉHO ÚZEMÍ

Vyhodnocení souladu s cíli územního plánování

Cíle územního plánování stanovuje stavební zákon (§18 zákona č. 183/2006 Sb., o územním plánování a stavebním řádu, ve znění pozdějších předpisů) takto:

1) Cílem územního plánování je vytvářet předpoklady pro výstavbu a pro udržitelný rozvoj území, spočívající ve vyváženém vztahu podmínek pro příznivé životní prostředí, pro hospodářský rozvoj a pro soudržnost společenství obyvatel území a který uspokojuje potřeby současné generace, aniž by ohrožoval podmínky života generací budoucích.

Platný Územní plán Mořkov svým řešením respektuje požadavek na vytváření podmínek pro výstavbu a pro udržitelný rozvoj území. Návrhem ploch pro novou výstavbu podporuje rozvoj výstavby bytů v plochách smíšených obytných (SO), umožňuje rozvoj občanského vybavení v plochách občanského vybavení – veřejné infrastruktury (OV) a v plochách občanského vybavení – sportovních zařízení (OS) a rozvoj podnikatelských aktivit z různých výrobních oblastí a služeb v plochách výroby a skladování (VS), výroby a skladování – výroby drobné (VS-VD), výroby a skladování – výroby zemědělské (VS-Z). Územním plánem jsou vymezeny i plochy pro provozování rodinných farem, tj. plochy smíšené obytné - farmy (SO-F). Zastavitelné plochy jsou vymezeny v návaznosti na zastavěné území, rozvoj rozptýlené zástavby není územním plánem navržen.

Změnou č. 2 byly prověřeny zastavitelné plochy vymezené územním plánem a plochy nebo části ploch, které již byly zastavěny, případně zastavěním vznikly proluky, byly přearány do ploch stabilizovaných.

Změnou č. 2 je vymezena jedna zastavitelná plocha výroby a skladování (VS) označená 2/Z1 o celkové výměře 0,19 ha.

Změnou č. 2 jsou vymezeny dva koridory, a to koridor pro optimalizaci a elektrizaci železniční trati č. 323 za účelem uvedení územního plánu do souladu se ZÚR MSK, úplným zněním po vydání Aktualizací č. 1, 2a, 3, 4 a 5. Vymezený koridor umožňuje zlepšení parametrů železnice a realizaci souvisejících staveb.

Druhý koridor je vymezen jako koridor technické infrastruktury – elektroenergetiky pro zdojení vedení 400 kV Prosenice – Nošovice.

Návrhem řešení územního plánu je zároveň stanovena ochrana krajiny, ochrana přírodních hodnot území, především lesních pozemků a zemědělsky obhospodařované půdy, jsou stanoveny podmínky ochrany vymezených ploch přírodních (územního systému ekologické stability) jak stanovením podmínek pro využívání ploch v krajině, tak návrhem řešení dopravní a technické infrastruktury. Změnou č. 2 byly upraveny, případně zpřesněny podmínky využívání ploch s rozdílným způsobem využití dle požadavků obsažených v zadání (obsahu) pro Změnu č. 2 a v souladu s novelou stavebního zákona, zejména §18, odstavce 5.

Dílní změny v území řešené Změnou č. 2, tj. vymezení zastavitelné plochy a koridorů pro výše uvedené stavby, nemají negativní vliv na udržitelný rozvoj území.

Z hlediska širších vazeb navržená urbanistická koncepce respektuje požadavky a potřeby současné generace a neohrožuje podmínky života generací budoucích.

2) Územní plánování zajišťuje předpoklady pro udržitelný rozvoj území soustavným a komplexním řešením účelného využití a prostorového uspořádání území s cílem dosažení obecně prospěšného souladu veřejných a soukromých zájmů na rozvoji území. Za tím účelem sleduje společenský a hospodářský potenciál rozvoje.

Platným Územním plánem Mořkov je vytvořen předpoklad pro udržitelný rozvoj území komplexním řešením správního území obce. Změnou č. 2 byla upravena návaznost na nadřazenou územně plánovací dokumentaci, tj. Zásad územního rozvoje Moravskoslezského kraje, úplné znění po vydání Aktualizací č. 1, 2a, 3, 4 a 5 a další koncepční materiály pořízené KÚ MSK.

Platným Územním plánem Mořkov jsou stanoveny prostorové podmínky pro využívání jednotlivých ploch s rozdílným způsobem využití s ohledem na stávající charakter a strukturu zástavby, dosavadní urbanistický vývoj, a s ohledem na limity v území, které ovlivňují další možný rozvoj správního území obce. Pro vybrané plochy s rozdílným způsobem využití je stanoven koeficient zastavění pozemků především za účelem ochrany retenční schopnosti území a zamezení nadměrného zahušťování zástavby. Změnou č. 2 byly některé podmínky zpřesněny – viz textová část A Změny č. 2 ÚP Mořkov a byly doplněny podmínky pro využívání koridorů dopravní infrastruktury železniční a technické infrastruktury – elektroenergetiky. Odůvodnění těchto úprav viz kapitola E.3) Návrh členění území na plochy s rozdílným způsobem využití tohoto odůvodnění.

Snahou při řešení územního plánu a jeho Změny č. 2 je dosažení maximálního snížení střetů zájmů v území, souladu mezi veřejnými a soukromými zájmy v území s ohledem na ochranu životního prostředí, hospodářský rozvoj a společenský rozvoj.

3) Orgány územního plánování postupem podle tohoto zákona koordinují veřejné i soukromé záměry změn v území, výstavbu a jiné činnosti ovlivňující rozvoj území a konkretizují ochranu veřejných zájmů vyplývajících z tohoto zákona a zvláštních právních předpisů.

Základní koordinace byla uplatněna při procesu pořizování Územního plánu Mořkov a jeho Změny č. 1 a ve schváleném zadání pro Změnu č. 2, které je součástí Zprávy o uplatňování Územního plánu Mořkov za období 2016 - 2020.

Záměry obsažené ve Změně č. 2 jsou posuzovány při projednání podle stavebního zákona v platném znění.

4) Územní plánování ve veřejném zájmu chrání a rozvíjí přírodní, kulturní a civilizační hodnoty území, včetně urbanistického, architektonického a archeologického dědictví. Přitom chrání krajinu jako podstatnou složku prostředí života obyvatel a základ jejich totožnosti. S ohledem na to určuje podmínky pro hospodárné využívání zastavěného území a zajišťuje ochranu nezastavěného území a nezastavitelných pozemků. Zastavitelné plochy se vymezují s ohledem na potenciál rozvoje území a míru využití zastavěného území.

Územním plánem Mořkov je správní území obce rozčleněno do ploch s rozdílným způsobem využití v souladu se stavebním zákonem a jeho prováděcími vyhláškami. Pro tyto plochy jsou stanoveny podmínky na využívání území s ohledem na ochranu a rozvoj civilizačních a kulturních hodnot území a ochranu přírodních hodnot území a s ohledem na zlepšení životního prostředí obyvatel řešeného území. Podmínky pro využívání ploch s rozdílným způsobem využití jsou stanoveny v podrobnosti územního plánu, viz textová část (výrok) Územního plánu Mořkov po Změně č. 1. Tyto podmínky jsou upraveny a zpřesněny v textové části Změny č. 2 Územního plánu Mořkov, oddíle F a úpravy jsou odůvodněny v kapitole E.3) Návrh členění území na plochy s rozdílným způsobem využití tohoto odůvodnění.

Změnou č. 2 je vymezena jedna zastavitelná plocha výroby a skladování (VS) označená 2/Z1 (číslo změny ÚP / označení zastavitelné plochy). Výměra této plochy je 0,19 ha. Důvodem pro vymezení této plochy je požadavek na rozvoj podnikatelských aktivit v blízkosti stávajících výrobních hal – stabilizovaných ploch výroby a skladování (VS) situovaných v severozápadní části souvislé zástavby sídla.

5) V nezastavěném území lze v souladu s jeho charakterem umisťovat stavby, zařízení, a jiná opatření pouze pro zemědělství, lesnictví, vodní hospodářství, těžbu nerostů, pro ochranu přírody a krajiny, pro veřejnou dopravní a technickou infrastrukturu, přípojky a účelové komunikace, pro snižování nebezpečí ekologických a přírodních katastrof a pro odstraňování jejich důsledků, a dále taková technická opatření a stavby, které zlepšují podmínky jeho využití pro účely rekreace a cestovního ruchu, například cyklistické stezky, hygienická zařízení, ekologická a informační centra; doplňková funkce bydlení či jiné pobytové rekreace není u uvedených staveb přípustná. Uvedené stavby, zařízení a jiná opatření včetně staveb, které s nimi bezprostředně souvisejí včetně oplocení, lze v nezastavěném území umisťovat v případech, pokud je územně plánovací dokumentace z důvodu veřejného zájmu výslovně nevylučuje.

Platným Územním plánem Mořkov jsou stanoveny v textové části A (výroku), oddíle F) obecné podmínky pro využívání území platné pro celé správní území obce a podmínky pro využívání jednotlivých ploch s rozdílným způsobem využití, které bylo stanoveno dle jejich předpokládaného využívání v následujícím období. Plochy v nezastavěném území jsou tedy vymezeny jako plochy stabilizované s výjimkou územního systému ekologické stability, který je vymezen jako plochy návrhové i ve funkčních částech, vzhledem k tomu, že lze ÚSES dále upřesnit při zpracování komplexních pozemkových úprav, nebo při zpracování podrobnější dokumentace.

Podmínky využívání území v nezastavěném území jsou Změnou č. 2 upraveny ve vazbě na novelu stavebního zákona zákonem č. 225/2017 Sb., §18, odstavec (5).

6) Na nezastavitelných pozemcích lze umístit technickou infrastrukturu způsobem, který neznemožní jejich dosavadní užívání.

Podmínky pro umisťování technické infrastruktury v nezastavěném území jsou zpracovány v oddíle F) textové části A Územního plánu Mořkov. Změnou č. 2 upraveny ve vazbě na novelu stavebního zákona zákonem č. 225/2017 Sb., §18, odstavec (5).

Vyhodnocení souladu s úkoly územního plánování

Úkoly územního plánování stanovuje stavební zákon (§19 zákona č. 183/2006 Sb., o územním plánování a stavebním řádu, ve znění pozdějších předpisů) takto:

(1) Úkolem územního plánování je zejména

a) zjišťovat a posuzovat stav území, jeho přírodní, kulturní a civilizační hodnoty

Tato zjištění a posouzení byla předmětem platného Územního plánu Mořkov a Zprávy o uplatňování Územního plánu Mořkov za období 2016 – 2020 (zprac. pořizovatel – MěÚ Nový Jičín, odbor územního plánování a stavebního řádu, Ing. Juříčková Xenie).

Změnou č. 2 územního plánu bylo vyhodnoceno využívání zastavěného území a zastavitelných ploch a plochy přestavby vymezené územním plánem.

Dále byly prověřeny a aktualizovány limity v území, např. stanovená záplavová území, sesuvná území a jiné svahové deformace a proveden zákres realizovaných staveb z oblasti

technické infrastruktury, zejména vodního hospodářství (např. realizovaná stavba splaškové kanalizace a ČOV pro obec Veřovice situovaná na území obce Mořkov).

b) stanovovat koncepci rozvoje území, včetně urbanistické koncepce s ohledem na hodnoty a podmínky území

Koncepce rozvoje území, včetně urbanistické koncepce byla stanovena platným Územním plánem Mořkov. Změna č. 2 Územního plánu Mořkov nemění koncepci rozvoje území stanovenou platným Územním plánem Mořkov a nemá vliv na hodnoty území.

Koncepce rozvoje území včetně ochrany jeho civilizačních, kulturních a přírodních hodnot a podmínky využívání ploch s rozdílným způsobem využití vymezených ve správním území obce jsou stanoveny v textové části A Územního plánu Mořkov (výroku). Změnou č. 2 byly doplněny hodnoty území, zejména jde o prohlášené nemovité kulturní památky v roce 2020. Grafické zobrazení územního plánu a jeho Změny č. 2 je provedeno ve výkresech A.1 až A.6. Odůvodnění navržené koncepce rozvoje území je provedeno v textové části B a ve výkresech B.1 až B3.

c) prověřovat a posuzovat potřebu změn v území, veřejný zájem na jejich provedení, jejich přínosy, problémy, rizika s ohledem například na veřejné zdraví, životní prostředí, geologickou stavbu území, vliv na veřejnou infrastrukturu a na její hospodárné využívání

Prověření a posouzení potřeby změn v území bylo provedeno v rámci pořizování Územního plánu Mořkov a jeho Změny č. 1a při projednání návrhu zadání pro jeho Změnu č. 2, které je součástí Zprávy o uplatňování Územního plánu Mořkov za období 2016 - 2020.

Změnou č. 2 je vymezena jedna zastavitelná plocha výroby a skladování (VS) označená 2/Z1 (číslo změny ÚP / označení zastavitelné plochy). Výměra této plochy je 0,19 ha. Důvodem pro vymezení této plochy je požadavek na rozvoj podnikatelských aktivit v blízkosti stávajících výrobních hal – stabilizovaných ploch výroby a skladování (VS) situovaných v severozápadní části souvislé zástavby sídla.

Změnou č. 2 jsou vymezeny dva koridory, a to koridor pro optimalizaci a elektrizaci železniční trati č. 323 za účelem uvedení územního plánu do souladu se ZÚR MSK, úplným zněním po vydání Aktualizací č. 1, 2a, 3, 4 a 5. Vymezený koridor umožňuje zlepšení parametrů železnice a realizaci souvisejících staveb. Druhý koridor je vymezen jako koridor technické infrastruktury – elektroenergetiky pro zdvojení vedení 400 kV Prosenice – Nošovice.

d) stanovovat urbanistické, architektonické a estetické požadavky na využívání a prostorové uspořádání území a na jeho změny, zejména na umístění, uspořádání a řešení staveb a veřejných prostranství

Platným Územním plánem Mořkov a jeho Změnou č. 2 jsou stanoveny základní urbanistické požadavky na využívání a prostorové uspořádání území včetně koncepce uspořádání krajiny vymezením ploch s rozdílným způsobem využití. Stanovením podmínek pro využívání ploch s rozdílným způsobem využití je určeno, které stavby a zařízení lze v plochách umístit, ale konkrétní umístění, uspořádání a řešení staveb je předmětem podrobnější územně plánovací dokumentace nebo podkladů.

e) stanovovat podmínky pro provedení změn v území, zejména pak pro umístění a uspořádání staveb s ohledem na stávající charakter a hodnoty území a na využitelnost navazujícího území

Platným Územním plánem Mořkov jsou stanoveny v textové části A, oddíle F) obecné podmínky a zásady pro využívání území platné pro celé správní území obce a podmínky pro

využívání jednotlivých ploch s rozdílným způsobem využití v podrobnosti a rozsahu odpovídající územnímu plánu.

Změnou č. 2 jsou podmínky využívání vybraných ploch zpřesněny nebo upraveny v souladu s požadavky obsaženými v zadání a v souladu s novelou stavebního zákona zákonem č. 225/2017 Sb. Změnou č. 2 jsou vymezeny koridory v území pro liniové stavby, a to pro dopravní a technickou infrastrukturu v souladu se ZÚR MSK, úplným zněním po vydání Aktualizací č. 1, 2a, 3, 4 a 5, a stanoveny podmínky pro využívání těchto koridorů.

f) stanovovat pořadí změn v území (etapizaci)

Platným Územním plánem Mořkov ani jeho Změnou č. 2 není stanoveno pořadí změn v území. Realizace staveb na vymezených zastavitelných plochách a ve vymezených koridorech a realizace územního systému ekologické stability se bude odvíjet od ekonomických možností jednotlivých investorů.

g) vytvářet v území podmínky pro snižování nebezpečí ekologických a přírodních katastrof a pro odstraňování jejich důsledků, a to přírodě blízkým způsobem

Konkrétní plochy pro snižování ekologických a přírodních katastrof nejsou Územním plánem Mořkov ani jeho Změnou č. 2 navrženy.

h) vytvářet v území podmínky pro odstraňování důsledků náhlých hospodářských změn

Platný Územní plán Mořkov vytváří podmínky pro hospodářský rozvoj území a podporu vytváření pracovních míst přímo v obci a tím omezení nutnosti vyjížděky za prací vymezením ploch výroby a skladování (VS), výroby a skladování – výroby drobné (VS-VD), výroby a skladování – výroby zemědělské (VS-Z). Územním plánem jsou vymezeny i plochy pro provozování rodinných farem, tj. plochy smíšené obytné - farmy (SO-F).

Změnou č. 1 je v návaznosti na již zastavěné plochy výroby a skladování vymezena další plocha s tímto způsobem využití. Dále je zrušen návrh přestavby v současné době využívaného výrobního areálu na plochu občanského vybavení. K návrhu na přestavbu došlo v době zpracování územního plánu, kdy byl původní zemědělský areál bez využití.

i) stanovovat podmínky pro obnovu a rozvoj sídelní struktury pro kvalitní bydlení a pro rozvoj rekreace a cestovního ruchu

Územní plán Mořkov a jeho Změna č. 2 vytváří vymezením ploch změn, tj. zastavitelných ploch, podmínky pro stabilizaci a rozvoj ploch smíšených obytných, občanského vybavení, rekreace a ploch prostranství veřejných. Dále vytváří podmínky pro rozvoj podnikání v oblasti služeb i výroby.

S vymezením zastavitelných ploch souvisí návrh rozvoje dopravní obslužnosti a rozvoje technické infrastruktury. Územní plán současně stanovuje podmínky na ochranu životního prostředí, přírody i krajiny v souvislosti s podporou kvalitního bydlení.

Při zpracování Změny č. 2 bylo vyhodnoceno využívání zastavěného území a byla aktualizována hranice zastavěného území s ohledem na již realizované stavby.

Územním plánem jsou stanoveny podmínky pro rekreační využívání krajiny zejména v rámci turistiky. Plochy pro hromadnou rekreaci nejsou územním plánem ani jeho Změnou č. 2 vymezeny. Respektovány jsou stabilizované plochy rekreace rodinné.

j) prověřovat a vytvářet v území podmínky pro hospodárné vynakládání prostředků z veřejných rozpočtů na změny v území

Platný Územní plán Mořkov a jeho Změna č. 2 vytváří pomocí stanovené urbanistické koncepce podmínky pro následné hospodárné vynakládání prostředků z veřejných rozpočtů,

zejména pro budování dopravní a technické infrastruktury.

k) vytvářet v území podmínky pro zajištění civilní ochrany

Platným Územním plánem Mořkov ani jeho Změnou č. 2 nejsou vymezeny plochy pro zajištění potřeb civilní ochrany.

l) určovat nutné asanační, rekonstrukční a rekultivační zásahy do území

Platným Územním plánem Mořkov ani jeho Změnou č. 2 nejsou vymezeny plochy k asanaci, rekonstrukci nebo rekultivaci.

m) vytvářet podmínky pro ochranu území podle zvláštních právních předpisů před negativními vlivy záměrů na území a navrhovat kompenzační opatření, pokud zvláštní právní předpis nestanoví jinak

Změny v území, navržené Změnou č. 2 územního plánu, tj. vymezení plochy pro výrobu a skladování a vymezení koridorů pro liniové stavby (viz text předcházejících kapitol) nebudou mít významný negativní vliv na území. Kompenzační opatření se proto nestanovují.

n) regulovat rozsah ploch pro využívání přírodních zdrojů

Netýká se Změny č. 2 Územního plánu Mořkov.

Územním plánem Mořkov i jeho Změnou č. 2 jsou respektovány hranice ložisek nerostných surovin, které jsou zobrazeny v Koordinačním výkrese. Záměry navržené územním plánem a jeho Změnou č. 2 nebudou mít negativní vliv na případné využití ložisek nerostných surovin. Plocha pro povrchovou těžbu nerostných surovin není Územním plánem Mořkov ani jeho Změnou č. 2 navržena.

o) uplatňovat poznatky zejména z oborů architektury, urbanismu, územního plánování a ekologie a památkové péče

Při zpracování Změny č. 2 byly využity veškeré dostupné podklady vztahující se k doplňujícím podmínkám využívání ploch, zejména informace z ÚAP a RURÚ pro SO ORP Nový Jičín, aktualizace 2020.

(2) Úkolem územního plánování je také posouzení vlivů územního plánu na udržitelný rozvoj území. Jeho součástí je také vyhodnocení vlivů na životní prostředí a posouzení vlivu na předmět ochrany a celistvost evropsky významné lokality nebo ptačí oblasti.

Pro Změnu č. 2 Územního plánu Mořkov není zpracováno vyhodnocení předpokládaných vlivů na udržitelný rozvoj území vzhledem k tomu, že při projednávání Zprávy o uplatňování Územního plánu Mořkov za období 2016 – 2020, jejíž součástí jsou pokyny pro zpracování změny územního plánu, je v kapitole f) Požadavky a podmínky pro vyhodnocení vlivů návrhu změny územního plánu na udržitelný rozvoj území (§19 odst. 2 stavebního zákona) konstatováno, že není potřeba zpracovat vyhodnocení vlivů na životní prostředí a je vyloučen významný vliv na evropsky významnou lokalitu nebo ptačí oblast, a není tedy nutno zpracovávat vyhodnocení vlivů návrhu Změny č. 2 Územního plánu Mořkov na udržitelný rozvoj území.

K) VYHODNOCENÍ SOULADU ÚP MOŘKOV A JEHO ZMĚNY Č. 2 S POŽADAVKY STAVEBNÍHO ZÁKONA A JEHO PROVÁDĚCÍCH PRÁVNÍCH PŘEDPISŮ

Platný Územní plán Mořkov, tj. Územní plán Mořkov po změně č. 1, stanovuje v souladu s ust. § 43 odst. 1 stavebního zákona základní koncepci rozvoje správního území obce, ochrany jeho hodnot, jeho plošného a prostorového uspořádání, uspořádání krajiny a koncepci veřejné infrastruktury.

Územní plán vymezuje zastavěné území, zastavitelné plochy, plochu přestavby a vymezuje veřejně prospěšné stavby a veřejně prospěšná opatření.

Územní plán dle § 43 odst. 3 stavebního zákona v souvislostech a podrobnostech územního plánu zpřesňuje a rozvíjí cíle a úkoly územního plánování v souladu s nadřazenou územně plánovací dokumentací a s politikou územního rozvoje viz kapitola I) Výsledek přezkoumání souladu Územního plánu Mořkov a jeho Změny č. 2 s Politikou územního rozvoje, ve znění Aktualizací č. 1, 2, 3, 4 a 5 a s územně plánovací dokumentací vydanou krajem, tj. se ZÚR MSK, úplným zněním po vydání Aktualizací č. 1, 2a, 3, 4 a 5.

Dle ust. § 43 odst. 4 stavebního zákona je platný Územní plán Mořkov a jeho Změna č. 2 pořízena pro celé správní území obce Mořkov.

Zodpovědným projektantem Změny č. 2 Územního plánu Mořkov je Ing. arch. Vladimíra Fusková, autorizovaný architekt, ČKA 01 022, tj. osoba oprávněná k vybrané činnosti ve výstavbě v souladu s ustanovením § 158 odst. 1a § 159 stavebního zákona.

Obsah zpracované dokumentace odpovídá příloze č. 7 k vyhl. č. 500/2006 Sb., v platném znění.

Na základě výše uvedeného lze konstatovat, že Změna č. 2 Územního plánu Mořkov je zpracována v souladu s požadavky zákona č. 183/2006 Sb., o územním plánování a stavebním řádu (stavební zákon) ve znění pozdějších předpisů, vyhlášky č. 500/2006 Sb., o územně analytických podkladech, územně plánovací dokumentaci a způsobu evidence územně plánovací činnosti ve znění pozdějších předpisů a vyhlášky č. 501/2006 Sb., o obecných požadavcích na využívání území ve znění pozdějších předpisů.

L) VYHODNOCENÍ SOULADU ZMĚNY Č. 2 ÚP MOŘKOV S POŽADAVKY ZVLÁŠTNÍCH PRÁVNÍCH PŘEDPISŮ A SE STANOVISKY DOTČENÝCH ORGÁNŮ PODLE ZVLÁŠTNÍCH PRÁVNÍCH PŘEDPISŮ, POPŘÍPADĚ S VÝSLEDKEM ŘEŠENÍ ROZPORŮ

Změna č. 2 územního plánu Mořkov je zpracována v souladu s požadavky zvláštních právních předpisů a se stanovisky příslušných dotčených orgánů, v jejichž působnosti je ochrana zájmů z těchto předpisů vyplývajících.

VYHODNOCENÍ STANOVISEK UPLATNĚNÝCH DLE § 55b STAVEB. ZÁKONA

- **Obvodní báňský úřad pro území krajů Moravskoslezského a Olomouckého**
(Stanovisko k návrhu Změny č. 2 Územního plánu Mořkov, z hlediska ochrany a využití nerostného bohatství, č. j.: SBS 03937/2022, sp .z.: SBS 03403/2022/OBÚ-05/2 ze dne 26. 1. 2022)

Obvodní báňský úřad pro území krajů Moravskoslezského a Olomouckého s působností k vykonávání vrchního dozoru státní báňské správy podle ustanovení § 38 odst. 1 písm. b)

zákona č. 61/1988 Sb., o hornické činnosti, výbušninách a o státní báňské správě ve znění pozdějších předpisů (dále vzpp.) a věcně příslušný podle ustanovení § 15 odst. 2 zákona č. 44/1988 Sb., horní zákon, vzpp. ve spojení s ustanovením § 52 zákona odst. 1 č. 183/2006 Sb., stavební zákon, vzpp., k Vašemu oznámení o veřejném projednání návrhu opatření obecné povahy ve shora uvedené věci uplatňuje stanovisko, ve kterém

nemá připomínky

k návrhu Změny č. 2 Územního plánu Mořkov, z hlediska ochrany a využití nerostného bohatství.

Vyhodnocení: Vzato na vědomí

➤ **Ministerstvo průmyslu a obchodu, Na Františku 32, 110 15 Praha 1**

(Stanovisko k veřejnému projednání návrhu Změny č. 2 Územního plánu Mořkov pořizované zkráceným postupem, Zn. MPO 10184/2022 ze dne 31. 1. 2022)

ZÁVAZNÁ ČÁST

Z hlediska působnosti Ministerstva průmyslu a obchodu ve věci využívání nerostného bohatství a ve smyslu ustanovení 15 odst. 2 zákona č. 44/1988 sb., o ochraně a využití nerostného bohatství (horní zákon), ve znění pozdějších předpisů (dále jen „horní zákon“), vydáváme k výše uvedené územně plánovací dokumentaci podle ustanovení § 55b odst. 2 zákona č. 183/2006 sb., o územním plánování a stavebním řádu (stavební zákon), ve znění pozdějších předpisů, následující stanovisko.

S návrhem Změny č. 2 Územního plánu Mořkov **souhlasíme**.

ODŮVODNĚNÍ

Ve správním území obce se nachází tato výhradní ložiska:

- Mořkov-Frenštát (ID: 3171900), surovina černé uhlí dosud netěženo.

Ve správním území obce se nachází tato chráněná ložisková území:

- Čs. část Hornoslezské pánve (ID: 14400000), surovina zemní plyn - uhlí černé.

Návrh Změny č. 2 Územního plánu Mořkov respektuje povinnosti vyplývající z § 15 odst. 1 horního zákona.

Vyhodnocení: Vzato na vědomí

➤ **Ministerstvo obrany, Sekce správy a řízení organizací MO, Odbor ochrany územních zájmů a státního odborného dozoru**

(Stanovisko k územně plánovací dokumentaci – návrh Změny č. 2 Územního plánu Mořkov – veřejné projednání pod č.j.: 9452/2022-7460-24, sp.zn.: 124621/2022-7460-OÚZ-BR ze dne 16. 2. 2022)

Odbor ochrany územních zájmů a státního odborného dozoru, Sekce správy a řízení organizací, **Ministerstvo obrany**, v souladu se zmocněním v § 6 odst. 1 písmeno h) zákona č. 222/1999 Sb., o zajišťování obrany České republiky, ve znění pozdějších předpisů (dále jen „zákon o zajišťování obrany ČR“) a zmocněním v § 175 odst. 1 zákona č. 183/2006 Sb., o územním plánování a stavebním řádu (stavební zákon), ve znění pozdějších předpisů (dále jen „stavební zákon“), jako věcně a místně příslušné ve smyslu zákona o zajišťování obrany ČR, **vydává** ve smyslu § 52 odst. 3 stavebního zákona a dle § 4 odst. 2 písm. b) stavebního zákona

stanovisko,

jehož obsah je závazný pro opatření obecné povahy dle stavebního zákona.

I. souhlasí s částmi řešení, které byly od společného jednání změněny. Navržené změny nejsou v rozporu se zájmy Ministerstva obrany.

II. uplatňuje připomínku

Celé správní území obce se nachází ve vymezeném území Ministerstva obrany:

- OP RLP - Ochranné pásmo radiolokačního zařízení, které je nutno respektovat podle ustanovení § 37 zákona č. 49/1997 Sb. o civilním letectví a o změně a doplnění zákona č. 455/1991 Sb. o živnostenském podnikání. V tomto území lze umístit a povolit níže uvedené stavby jen na základě závazného stanoviska Ministerstva obrany (dle ustanovení § 175 odst. 1 zákona č. 183/2006 Sb. o územním plánování a stavebním řádu) – viz ÚAP – jev 102a. Jedná se o výstavbu (včetně rekonstrukce a přestavby) větrných elektráren, výškových staveb, venkovního vedení vvn a vn, základnových stanic mobilních operátorů. V tomto vymezeném území může být výstavba větrných elektráren, výškových staveb nad 30 m nad terénem a staveb tvořících dominanty v terénu výškově omezena nebo zakázána.

Ministerstvo obrany požaduje respektovat výše uvedené vymezené území a zapracovat je do textové části návrhu územního plánu do Odůvodnění, kapitoly Zvláštní zájmy Ministerstva obrany. Do grafické části pod legendu koordinačního výkresu zapracujte následující textovou poznámku: „Celé správní území obce je situováno v ochranném pásmu radiolokačního zařízení Ministerstva obrany“.

Do správního území obce zasahuje vymezené území Ministerstva obrany:

- Koridor RR směrů - zájmové území pro nadzemní stavby (dle ustanovení § 175 odst. 1 zákona č. 183/2006 Sb. o územním plánování a stavebním řádu), které je nutno respektovat podle zákona č. 222/1999 Sb. o zajišťování obrany ČR a zákona č. 127/2005 o elektronických komunikacích.

V části koridoru RR směrů s atributem výšky 50 lze vydat územní rozhodnutí a povolit nadzemní výstavbu jen na základě stanoviska Ministerstva obrany (dle ustanovení § 175 odst. 1 zákona č. 183/2006 Sb. o územním plánování a stavebním řádu) – ÚAP – jev 82a. V případě kolize může být výstavba omezena.

V části koridoru RR směrů s atributem výšky 100 lze vydat územní rozhodnutí a povolit nadzemní výstavbu přesahující 30 m n. t. jen na základě stanoviska Ministerstva obrany (dle ustanovení § 175 odst. 1 zákona č. 183/2006 Sb. o územním plánování a stavebním řádu) – ÚAP – jev 82a. V případě kolize může být výstavba omezena.

Ministerstvo obrany požaduje respektovat výše uvedené vymezené území a zapracovat je do textové části návrhu územního plánu do Odůvodnění, kapitoly Zvláštní zájmy Ministerstva obrany. Do grafické části pod legendu koordinačního výkresu zapracujte následující textovou poznámku: „Celé správní území obce je situováno v ochranném pásmu radiolokačního zařízení Ministerstva obrany“.

- Na celém správním území je zájem Ministerstva obrany posuzován z hlediska povolování níže uvedených druhů staveb podle ustanovení § 175 zákona č. 183/2006 Sb. (dle ÚAP jev 119).

Na celém správním území umístit a povolit níže uvedené stavby jen na základě závazného stanoviska Ministerstva obrany:

- výstavba, rekonstrukce a opravy dálniční sítě, rychlostních komunikací, silnic I. II. a III. třídy
- výstavba a rekonstrukce železničních tratí a jejich objektů
- výstavba a rekonstrukce letišť všech druhů, včetně zařízení
- výstavba vedení VN a VVN
- výstavba větrných elektráren

- výstavba radioelektronických zařízení (radiové, radiolokační, radionavigační, telemetrická) včetně anténních systémů a opěrných konstrukcí (např. základnové stanice....)
- výstavba objektů a zařízení vysokých 30 m a více nad terénem
- výstavba vodních nádrží (přehrady, rybníky)
- výstavba objektů tvořících dominanty v území (např. rozhledny)

Vzhledem k tomu, že tento zájem se dotýká celého správního území, zapracujte do grafické části např. formou následující textové poznámky pod legendu koordinačního výkresu: „Celé správní území je zájmovým územím Ministerstva obrany z hlediska povolování vyjmenovaných druhů staveb“.

Odůvodnění:

Ministerstvo obrany v souladu se zmocněním v § 6 odst. 1 písmeno h) zákona o zajišťování obrany ČR a zmocněním v § 175 odst. 1 stavebního zákona provedlo po obdržení oznámení pořizovatele územně plánovací dokumentace (dále jen „ÚPD“) vyhodnocení výše uvedeného návrhu z pozice dotčeného orgánu.

Ad I - Vzhledem k tomu, že Ministerstvo obrany u částí řešení, které byly od společného jednání změněny, neshledalo rozpor s jeho zájmy na zajišťování obrany a bezpečnosti státu, souhlasí s předloženou ÚPD.

Ad II - Ministerstvo obrany požadovalo zapracování jeho výše uvedeného vymezeného území v rámci vyjádření k návrhu zadání ÚPD a dále v rámci vydaného stanoviska k návrhu ÚPD při společném projednání. Vzhledem k tomu, že toto zapracování uvedeného vymezeného území MO nebylo pořizovatelem respektováno a s MO projednáno, Ministerstvo obrany požaduje nápravu v zájmu deklarace správnosti vydaného právního stavu (úplného znění) ÚPD obce. Uplatněné zájmy Ministerstva obrany tvoří neopomenutelné limity v území nadregionálního významu a jejich respektování a zapracování do ÚPD je požadováno ve veřejném zájmu pro zajištění obrany a bezpečnosti státu.

Ministerstvo obrany žádá pořizovatele o důsledné vypořádání uplatněné připomínky ve smyslu dopracování vymezených území Ministerstva obrany do příslušných částí ÚPD. Jedná se o deklaraci stávajících strategicky důležitých limitů v území v části Odůvodnění, která je uplatněna ve veřejném zájmu na zajištění obrany a bezpečnosti státu a neovlivňuje urbanistickou koncepci předložené ÚPD obce.

Vyhodnocení: Uvedené požadavky jsou zapracovány jak do textové části odůvodnění ÚP, tak i do legendy koordinačního výkresu.

➤ **Agentura ochrany přírody a krajiny České republiky**

(Stanovisko dotčeného orgánu k návrhu Změny č. 2 Územního plánu Mořkov, pod č. j. 00284/BE/2022-2 ze dne 21. 2. 2022)

Agentura ochrany přírody a krajiny České republiky, Regionální pracoviště Správa Chráněné krajinné oblasti Beskydy (dále jen „Agentura“) jako orgán ochrany přírody příslušný podle ustanovení § 75 odst. 1 písm. e) ve spojení s ustanovením § 78 odst. 1 zákona č. 114/1992 Sb.,

o ochraně přírody a krajiny v platném znění (dále jen „ZOPK“) v postavení dotčeného orgánu dle ustanovení § 136 odst. 1 písm. a) zákona č. 500/2004 Sb., správního řádu v platném znění (dále jen „správní řád“), podle ustanovení § 55b odst. 1 a 2 zákona č. 183/2006 Sb., o územním plánování a stavebním řádu v platném znění (dále také „stavební zákon“), na základě oznámení Městského úřadu Nový Jičín, odboru územního plánování a stavebního řádu č.j.: MUNJ-6971/2022/ÚPSŘ-Tr, spis. značka:

ÚPSŘ/50567/2020/Tr, vydává ve smyslu ustanovení § 2 odst. 2 písm. g) ZOPK k návrhu Změny č. 2 Územního plánu Mořkov toto

STANOVISKO:

Agentura při hodnocení a uplatnění požadavků k návrhu změny územního plánu vychází ze znění ZOPK a z Výnosu MK ČSR č. j. 5373/73 ze dne 5. 3.1973, kterým byla zřízena Chráněná krajinná oblast Beskydy (dále jen „zřizovací výnos CHKOB“). Jako podkladů využívá Plánu péče

o CHKO Beskydy na období 2019 - 2028, studie Preventivního hodnocení krajinného rázu Beskydy, Monitoringu krajinného rázu v CHKO Beskydy, Závěrečná zpráva a Kategorizaci sídel dle Preventivního hodnocení krajinného rázu Beskydy, vlastních znalostí o území a dalších odborných podkladů (biologické průzkumy, apod.). Plán péče o CHKO Beskydy je ve smyslu ustanovení § 38 odst. 1 ZOPK odborným a koncepčním dokumentem ochrany přírody a slouží jako podklad pro jiné druhy plánovacích dokumentů, např. územně plánovací dokumentaci.

Ad. A.) Vymezení zastavěného území

Součástí velkoplošného chráněného území je jižní část obce, která se nachází pod železniční tratí, a která tvoří hranici CHKO Beskydy. Tato část území zahrnuje čtyři zóny odstupňované ochrany (IV., III., II. i I. zónu CHKO Beskydy) a je tvořena rozsáhlejšími plochami luk a pastvin s remízy a solitérní zelení včetně několika ploch zastavěného území ukončené plochami zalesněných svahů Veřovických vrchů. Krajinné linie horizontů jsou výrazným přírodním prvkem, který zde spoluurčuje hodnotu krajinného rázu. Zastavěné území je v CHKO Beskydy součástí IV. a III. zóny CHKO. Území vymezené jako velkoplošné zahrnuje též evropsky významnou lokalitu Beskydy a ptačí oblast Beskydy (dále také „EVL Beskydy“). Obě oblasti náleží do soustavy NATURA 2000. Z podkladů změny č. 2 Územního plánu Mořkov vyplývá, že na území CHKO Beskydy zasahuje pouze koridor dopravní infrastruktury železniční (KDZ) pro optimalizaci

a elektrizační celostátní tratě č. 323 v úseku Frýdek-Místek - Frenštát pod Radhoštěm - Valašské Meziříčí (v Aktualizaci č. 1 ZÚR MSK označený DZ19), ve kterém nelze povolovat nové stavby a realizovat záměry, které by významným způsobem ztížily realizaci staveb, pro které byly koridory vymezeny.

Ad. B.) Základní koncepce rozvoje území obce, ochrany a rozvoje jeho hodnot

Agentura souhlasí s řešením požadavku vyplývajícího z vrstvy biotopů – jev 36b vyjmenovaný v příloze č. 1 vyhlášky č. 500/2006 Sb. o územně analytických podkladech, územně plánovací dokumentaci a způsobu evidence plánovací činnosti (dále také „jev 36b“) – biotop vybraných zvláště chráněných druhů velkých savců). Biotop je zpracován do grafické části ÚPD v rámci koordinačního výkresu.

Ad. C.) Urbanistická koncepce, včetně urbanistické kompozice, vymezení ploch s rozdílným způsobem využití, zastavitelných ploch, ploch přestavby a systému sídelní zeleně

Ad. C. 1) Urbanistická koncepce včetně urbanistické kompozice, vymezení ploch s rozdílným způsobem využití

- viz též „Ad. F.“

Ad. C. 2) Vymezení zastavitelných ploch a ploch přestavby

- bez připomínek

Ad. C. 3.) Systém sídlení zeleně

- bez připomínek

Ad. D.) Koncepce veřejné infrastruktury, včetně podmínek pro její umístování

Ad. D. 1.) Dopravní infrastruktura

Ad. D. 1.1) Doprava silniční

Ad. D. 1.2) Doprava statická – odstavování a parkování automobilů

Ad. D. 1.3) Provoz chodců a cyklistů

Ad. D. 1.4) Doprava železniční

Ad. D. 1.5) Hromadná doprava osob

- viz též „Ad. F.)“

Ad. D. 2.) Technická infrastruktura

Ad. D. 2.1) Vodní hospodářství – zásobování pitnou vodou

Ad. D. 2.2) Vodní hospodářství – likvidace odpadních vod

Ad. D. 2.3) Vodní režim

Ad. D. 2.4) Energetika

Ad. D. 2.5) Elektronické komunikace

- také viz „Ad. F.)“

Ad. D. 3.) Ukládání a zneškodňování odpadů

- bez připomínek

Ad. D. 4.) Občanská vybavenost

- bez připomínek

Ad. D. 5.) Veřejná prostranství

- bez připomínek

Ad. E.) Koncepce uspořádání krajiny včetně vymezení ploch s rozdílným způsobem využití, ploch změn v krajině a stanovení podmínek pro jejich využití, územního systému ekologické stability, prostupnosti krajiny, protierozních opatření, ochrany před povodněmi, rekreace, dobývání ložisek nerostných surovin

Ad. E. 1) Koncepce uspořádání krajiny včetně vymezení ploch s rozdílným způsobem využití, ploch změn v krajině a stanovení podmínek pro jejich využití

Ad. 7) Na území CHKO Beskydy:

- při zásahu do sítě zemědělských a lesních účelových komunikací musí být zajištěn přístup ke všem obhospodařovaným pozemkům

za předpokladu, že nebude v rozporu s předměty ochrany dle ZOPK, EVL Beskydy a PO Beskydy

Vyhodnocení: Požadavek je akceptován v podrobnosti příslušející územnímu plánu ve smyslu: “Na území CHKO za předpokladu, že nebude v rozporu s předměty ochrany přírody a krajiny“.

Ad. E. 2) Územní systém ekologické stability

– na plochách plnicích funkce prvků ÚSES nelze provádět změny druhu pozemků, kultury, směrem k nižšímu stupni ekologické stability, nepovolené pozemkové úpravy, odvodňování, nepovolené úpravy vodních toků a nádrží, těžit nerosty a jinak narušovat ekologicko-stabilizační funkci těchto ploch

– na plochách plnicích funkce prvků ÚSES nelze provádět výsadby nepůvodních a stanovišti neodpovídajících druhů dřevin

– plochy vymezené pro biocentra a biokoridory je nutné v případě, že jejich současný stav odpovídá cílovému, všestranně chránit. V případě, že současný stav neodpovídá cílovému stavu, podporovat jeho urychlenou realizaci doplnění krajinné zeleně provádět tak, aby se doplňované prvky staly interakčními prvky a logicky navazovaly na založený územní systém ekologické stability (biocentra a biokoridory)

- při návrhu a realizaci biotechnických protierozních a protipovodňových opatření v krajině věnovat pozornost jejich provázání s plochami ÚSES.

***Vyhodnocení:** Požadavky vyjádřené v první a druhé odrážce jsou již řešeny platným územním plánem v bodě 7) kap E.2. Požadavek urychlené realizace cílového stavu (třetí poznámka) je nad rámec ÚP. Jedná se o požadavek, který nelze územním plánem jakkoli ovlivnit. Územnímu plánu také nepřísluší regulovat činnosti, které nejsou předmětem stavebního zákona ani prováděcích právních předpisů. Návrh a realizace biotechnických a protierozních a protipovodňových opatření v krajině (čtvrtá odrážka) jsou koordinovány s ohledem na ÚSES vymezeným jak v UP, tak v ÚAP, požadavek jako takový může být řešen až v rámci projektové přípravy, v rámci následujících řízení dalších správních orgánů. Požadavek je nad rámec ÚP.*

Ad. E. 3) Prostupnost krajiny

- bez připomínek

Ad. E. 4) Protierozní opatření

- bez připomínek

Ad. E. 5) Ochrana před povodněmi

Ad. 3) Na území CHKO Beskydy:

- *přípustné jsou nezbytné úpravy vodních toků za účelem ochrany obce před záplavami jako např. zkapacitněním koryta, směrovou a výškovou stabilizací koryta apod.*

za předpokladu, že nebude v rozporu s předměty ochrany dle ZOPK, EVL Beskydy a PO Beskydy

Ad. 5) Na území CHKO Beskydy:

- *realizace retenčních zařízení, dešťové kanalizace, mělkých zatravněných příkopů (průlehů) nebo trativodů zaústěných do vhodného recipientu za účelem řízeného odvádění přebytečných srážkových vod, tj. vod, které nevsáhnou do terénu je ve zdůvodněných trasách přípustná kdekoli v území, aniž jsou tyto trasy vymezeny územním plánem*

za předpokladu, že nebudou v rozporu s předměty ochrany dle ZOPK, EVL Beskydy a PO Beskydy – viz také oddíl „Ad. F.)“

***Vyhodnocení:** Požadavek je akceptován v podrobnosti příslušející územnímu plánu ve smyslu: “Na území CHKO za předpokladu, že nebude v rozporu s předměty ochrany přírody a krajiny“.*

Ad. E. 6) Podmínky pro rekreační využití krajiny

- bez připomínek

Ad. E. 7) Vymezení ploch pro dobývání ložisek nerostných surovin

- bez připomínek

Ad. F.) Stanovení podmínek pro využití ploch a koridorů s rozdílným způsobem využití

Ad. F. 1) Přehled typů ploch a koridorů s rozdílným způsobem využití vymezených územním plánem

Ad. Obecné podmínky platné pro celé správní území obce)

- bez připomínek

Ad. 13) - bez připomínek

Ad. Definice pojmů použitých v dále uváděných podmínkách pro využití ploch pro účely Územního plánu Mořkov)

– bez připomínek

Ad. Podmínky pro využití ploch s rozdílným způsobem využití)

Na území CHKO Beskydy:

Ad. PLOCHY SMÍŠENÉ OBYTNÉ „SO“)

– bez připomínek

Ad. PLOCHY REKREACE RODINNÉ „RR“)

– bez připomínek

Ad. PLOCHY VÝROBY A SKLADOVÁNÍ „VS“)

– bez připomínek

Ad. PLOCHY ZEMĚDĚLSKÉ - ZAHRADY „ZZ“)

– bez připomínek

Ad. PLOCHY SMÍŠENÉ NEZASTAVĚNÉHO ÚZEMÍ „NS“)

Agentura požaduje **upravit/doplnit** odstavec:

Podmínky prostorového uspořádání, ochrana krajinného rázu

Na území CHKO Beskydy:

– *oplocení nesmí bránit prostupnosti územím pro člověka, tj. nebudou oploceny komunikace, turistické trasy, pěšiny užívané zejména obyvateli obce apod. V případě nutnosti oplocení včetně komunikace, musí být stávající komunikace nahrazena komunikací novou*

za předpokladu, že nebude v rozporu s předměty ochrany dle ZOPK, EVL Beskydy a PO Beskydy

Ad. PLOCHY LESNÍ „L“)

Agentura požaduje **upravit/doplnit** odstavec:

Podmínky prostorového uspořádání, ochrana krajinného rázu

Na území CHKO Beskydy:

– *oplocení nesmí bránit prostupnosti územím pro člověka, tj. nebudou oploceny komunikace, turistické trasy, pěšiny užívané zejména obyvateli obce apod. V případě nutnosti oplocení včetně komunikace, musí být stávající komunikace nahrazena komunikací novou*

za předpokladu, že nebude v rozporu s předměty ochrany dle ZOPK, EVL Beskydy a PO Beskydy

Ad. PLOCHY ZEMĚDĚLSKÉ „Z“)

Agentura požaduje **upravit/doplnit** odstavec:

Podmínky prostorového uspořádání, ochrana krajinného rázu

Na území CHKO Beskydy:

– *ohrady a elektrické ohradníky pastvin nesmí bránit prostupnosti územím pro člověka, tj. nebudou pod společným ohrazením s pastvinami ohrazeny komunikace v krajině, tj. účelové komunikace, turistické trasy, pěšiny užívané obyvateli obce apod. V případě nutnosti ohrazení pastviny včetně komunikace, musí být stávající komunikace nahrazena komunikací novou;*

– *dočasné oplocení nesmí bránit prostupnosti územím pro člověka, tj. nebudou oploceny komunikace, turistické trasy, pěšiny užívané zejména obyvateli obce apod. V případě nutnosti oplocení včetně komunikace, musí být stávající komunikace nahrazena komunikací novou*

za předpokladu, že nebude v rozporu s předměty ochrany dle ZOPK, EVL Beskydy a PO Beskydy

Ad. PLOCHY VODNÍ A VODOHOSPODÁŘSKÉ „VV“)

– bez připomínek

Ad. PLOCHY PŘÍRODNÍ – ÚZEMNÍHO SYSTÉMU EKOLOGICKÉ STABILITY „ÚSES“)

– bez připomínek; také viz „Ad. E. 2) Územní systém ekologické stability“

Ad. KORIDOR DOPRAVNÍ INFRASTRUKTURY ŽELEZNIČNÍ „KDZ“)

– bez připomínek

Vyhodnocení: Požadavky pro plochy smíšeného nezastavěného území, plochy lesní a plochy zemědělské jsou již naplněny v rámci podmínek prostorového uspořádání, ochrany krajinného rázu v odrážce: „stavby a zařízení na území CHKO Beskydy nesmí být svým rozsahem, vzhledem, objemem, materiálovým řešením a umístěním v rozporu s ochranou přírody a krajiny“. Oplocení je ve smyslu stavebního zákona stavbou, a proto bude posuzováno s ohledem na uvedenou podmínku.

Ad. G.) Vymezení veřejně prospěšných staveb, veřejně prospěšných opatření, staveb a opatření k zajištění obrany a bezpečnosti státu a ploch pro asanaci, pro které lze práva k pozemkům a stavbám vyvlastnit

– bez připomínek

Ad. H.) Vymezení veřejně prospěšných staveb a veřejných prostranství, pro které lze uplatnit předkupní právo

– bez připomínek

Ad. I.) Vymezení architektonicky nebo urbanisticky významných staveb

– bez připomínek

Ad. J.) Vymezení ploch a koridorů, ve kterých je rozhodování o změnách v území podmíněno zpracováním územní studie

– bez připomínek

Ad. K.) Stanovení kompenzačních opatření podle § 50 odst. 6 stavebního zákona

– bez připomínek

Ad. L.) Údaje o počtu listů územního plánu a počtu výkresů grafické části

– bez připomínek

➤ **Ministerstvo životního prostředí**

(Stanovisko k návrhu změny č. 2 územního plánu obce Mořkov, pod č. j. MZP/2022/580/109, Sp. zn. ZN/MZP/2022/580/46 ze dne 7. 3. 2022)

Ministerstvo životního prostředí, odbor výkonu státní správy IX (dále jen „ministerstvo“), obdrželo vaše oznámení v souladu s § 55b odst. 2 zákona č. 183/2006 Sb., o územním plánování a stavebním řádu (stavební zákon), ve znění pozdějších předpisů/ o projednávání výše uvedeného návrhu.

Ministerstvo jako dotčený orgán podle § 55b odst. 2 stavebního zákona, § 15 odst. 2 zákona č. 44/1988 Sb., o ochraně a využití nerostného bohatství (horní zákon), ve znění pozdějších předpisů, a § 13 odst. 2 zákona č. 62/1988 Sb., o geologických pracích, ve znění pozdějších předpisů (dále jen „zákon o geologických pracích“), sděluje po prostudování návrhu, že k němu nemá žádné připomínky.

Odůvodnění:

Ministerstvo konstatuje, že v platném znění územního plánu obce Mořkov jsou správně zakreslena a uvedena všechna území týkající se ochrany nerostného bohatství a geologické stavby území (chráněná ložisková území, výhradní ložiska, poddolovaná území a sesuvná území), která se nacházejí na území obce. Oprávněnost požadavku na zapracování výše uvedených území do územně plánovací dokumentace (dále jen „ÚPD“) a povinnost úřadů územního plánování a zpracovatelů ÚPD řídit se jimi v příslušné ÚPD je stanovena v § 15 odst. 1 horního zákona a § 13 odst. 1 zákona o geologických pracích.

Vyhodnocení: Vzato na vědomí

➤ **Městský úřad Nový Jičín, Odbor životního prostředí**

(Oznámení o veřejném projednání – Změna č. 2 Územního plánu Mořkov – koordinované stanovisko, č. j. MUNJ-7825/2022/OŽP-Bok, spis. Zn. S-MUNJ-1877/2022/OŽP ze dne 23. 2. 2022)

Městský úřad Nový Jičín ve smyslu § 4, odst. 2 a odst. 7 zák. č. 183/2006 Sb. o územním řízení a stavebním řádu (stavební zákon) ve znění pozdějších předpisů a na základě žádosti ze dne 24.01.2022 vydává

koordinované závazné stanovisko

pro záměr **Oznámení o veřejném projednání - Změna č. 2 Územního plánu Mořkov**

Ve věci byl záměr posouzen oprávněnými úředními osobami v jednotlivých oblastech následovně:

1. Odpadové hospodářství (referent veřejné správy Ing. Markéta Servátková)

Závazná část

Městský úřad Nový Jičín, odbor životního prostředí, jako věcně a místně příslušný správní orgán podle § 61 odst. 1 písm. c) zákona č. 128/2000 Sb., o obcích (obecní zřízení), ve znění pozdějších předpisů, § 11 odst. 1 zákona č. 500/2004 Sb., správní řád, ve znění pozdějších předpisů, § 146 zák. č. 541/2020 Sb., o odpadech, ve znění pozdějších předpisů, (dále jen „zákon o odpadech“) na základě oznámení ze dne 24. 01. 2022, o konání veřejného projednání návrhu změny č. 2 Územního plánu Mořkov dává **souhlasné stanovisko**.

Odůvodnění

Městský úřad obdržel dne 21.01.2022 oznámení zahájení řízení a konání veřejného projednání návrhu změny č. 2 Územního plánu Mořkov. Návrh Územního plánu Mořkov popisuje v části E. 10) UKLÁDÁNÍ A ZNEŠKODŇOVÁNÍ ODPADŮ. Změnou č. 2 se koncepce ukládání a zneškodňování odpadů nemění. Změnou č. 2 není vymezena plocha pro nakládání s odpady. Územním plánem Mořkov je vymezena zastavitelná plocha Z11 výroby a skladování – sběrných dvorů (VS-SD). Sběrné dvory lze také realizovat a provozovat v rámci ploch výroby a skladování (VS) v souladu s podmínkami stanovenými pro tyto plochy v oddíle F textové části A (výroku), s výjimkou zastavitelné plochy Z15, situované mezi stabilizovanou plochou občanského vybavení – hřbitova a plochami smíšenými obytnými a s výjimkou zastavitelné plochy 2/Z1 vymezené v blízkosti ploch občanského vybavení – hřbitovů (OH). Návrh změny č. 2 je v souladu s požadavky zákona o odpadech.

Vyhodnocení: Vzato na vědomí

2. Ochrana ovzduší (referent veřejné správy Mgr. Martin Schönwälder)

Závazná část :

Městský úřad Nový Jičín, odbor životního prostředí, jako věcně příslušný orgán ochrany ovzduší podle ustanovení § 27 odst. 1 písm. f) zákona č. 201/2012 Sb., o ochraně ovzduší

(dále jen „zákon o ochraně ovzduší“) a jako místně příslušný podle ustanovení § 11 zákona č. 500/2004 Sb., správní řád, ve znění pozdějších předpisů (dále jen „správní řád“) sděluje dle § 154 zák. č. 500/2004 Sb., ve znění pozdějších předpisů (správní řád), že v dané věci není příslušným orgánem ochrany ovzduší.

Odůvodnění:

V dané věci je dotčeným orgánem ochrany ovzduší krajský úřad, který dle § 11 odst. 2 písm. a) vydává stanovisko k územnímu plánu a regulačnímu plánu v průběhu jeho pořizování, proto zdejší úřad závazné stanovisko z hlediska ochrany ovzduší nevydává.

Vyhodnocení: Vzato na vědomí

3. Ochrana zemědělského půdního fondu (referent veřejné správy Ing. Danuše Rybářová)

Záměr řeší projednání návrhu Změny č. 2 Územního plánu Mořkov:

Závazná část:

Městský úřad Nový Jičín, odbor životního prostředí, jako příslušný orgán ochrany zemědělského půdního fondu podle § 61 odst. 1 písm. c) a § 66 zákona č. 128/2000 Sb., o obcích, ve znění pozdějších předpisů, § 11 odst. 1 zákona č. 500/2004 Sb., správní řád, ve znění pozdějších předpisů (dále jen „správní řád“), a dle § 15 zák. č. 334/1992 Sb., o ochraně ZPF, ve znění pozdějších předpisů (dále jen „zákon o ochraně ZPF“), sděluje dle § 154 zák. č. 500/2004 Sb., ve znění pozdějších předpisů (správní řád), že v dané věci není příslušným orgánem ochrany zemědělského půdního fondu.

Odůvodnění:

V dané věci je dotčeným orgánem ochrany zemědělského půdního fondu krajský úřad (§ 17a písm. a) zákona o ochraně ZPF). Zdejší orgán ochrany zemědělského půdního fondu má zmocnění v zákoně o ochraně o ochraně ZPF k uplatnění stanoviska k regulačním plánům s výjimkou regulačních plánů pořizovaných na základě zásad územního rozvoje (§ 15 písm. h) zákona o ochraně ZPF).

Vyhodnocení: Vzato na vědomí

4. Orgán ochrany přírody (referent veřejné správy Ing. Hana Schillerová)

Městský úřad Nový Jičín, odbor životního prostředí jako orgán ochrany přírody věcně a místně příslušný podle ustanovení § 10, 11 odst. 1 zákona č. 500/2004 Sb., správní řád, ve znění pozdějších předpisů, a ustanovení § 77 odst. 1 písm. q) zákona č. 114/1992 Sb., o ochraně přírody a krajiny (v platném znění, dále jen „zákon“), na základě oznámení o zahájení řízení a konání veřejného projednání návrhu Změny č. 2 Územního plánu Mořkov úřadu územního plánování a pořizovatele územně plánovací dokumentace ze dne 21.01.2022 (č.j. MUNJ-6971/2022/ÚPSŘ-Tr) uplatňuje jako dotčený orgán

s o u h l a s n é s t a n o v i s k o
k návrhu Změny č. 2 Územního plánu Mořkov.

Odůvodnění:

Orgán ochrany přírody konfrontací předloženého návrhu s oborovými podkladovými materiály a po prověření vlivu návrhu na zájmy ochrany přírody a krajiny, jejichž posuzování přísluší zdejšímu odboru životního prostředí, dospěl k závěru, že návrhem nedojde k negativnímu ovlivnění krajinného rázu, významných krajinných prvků, dřevin rostoucích mimo les, památných stromů, obecné druhové ochrany rostlin a živočichů včetně volně žijících ptáků územního systému ekologické stability a prostupnosti území, proto nejsou námítky ani připomínky k návrhu Změny č. 2 územního plánu Mořkov. Posouzení konkretizovaných stavebních záměrů a plánovaných změn ve využití území v jednotlivých plochách s rozdílným způsobem využití ve vztahu mj. k ochraně krajinného rázu bude v souladu s § 12 odst. 2 zákona provedeno v rámci projednání záměrů

u příslušného stavebního úřadu (závazným stanoviskem) nebo samostatně při posuzování jiných činností, které by mohly ovlivnit veřejný zájem ochrany přírody a krajiny podložený ustanovením § 58 odst. 1 zákona.

Vyhodnocení: *Vzato na vědomí*

5. Státní správa myslivosti (referent veřejné správy Mgr. Jiří Schindler)

Městský úřad Nový Jičín, odbor životního prostředí, jako orgán státní správy myslivosti, příslušný podle ust. § 60 zákona č. 449/2013 Sb., o myslivosti v platném znění požaduje doplnit na plochách, které jsou součástí honitby (plochy mimo zastavěné území jako jsou lesní, zemědělské, plochy přírodní, smíšené nezastavěného území aj.) přípustnost staveb mysliveckých zařízení jako jsou např. krmelce, slaniska, zásypy a napajedla apod.

Odůvodnění:

Povinnost provozovat krmelce, zásypy, slaniska a napajedla vyplývá z ustanovení § 11 odst. 4 zákona č. 449/2001 Sb., o myslivosti v platném znění.

Vyhodnocení: *Stavby mysliveckých zařízení jsou stavbami, které dle § 79 stavebního zákona nevyžadují umístění a tedy ani vydání územního souhlasu. Obecně platí, že územní plán reguluje ty změny v území, které vyžadují povolující úkon stavebního úřadu. Úřad územního plánování stavby tohoto charakteru neposuzuje.*

6. Státní správa lesů (referent veřejné správy Mgr. Jiří Schindler)

Městský úřad Nový Jičín, odbor životního prostředí jako orgán státní správy lesů požaduje úvodní text E1 Koncepce uspořádání krajiny :

Plochy lesní (L) zahrnují pozemky určené k plnění funkcí lesa včetně pozemků a staveb lesního hospodářství, s výjimkou ploch vymezených pro územní systém ekologické stability. Do těchto ploch jsou zařazeny i pozemky na kterých není v současné době vzrostlý les, ale jsou takto vedeny v katastrální mapě. K těmto pozemkům se vztahuje ochranné pásmo lesa do vzdálenosti 50 m od hranice lesního pozemku. Veškeré aktivity v tomto ochranném pásmu je nutno posuzovat individuálně.

upravit takto:

Plochy lesní (L) zahrnují pozemky určené k plnění funkcí lesa včetně pozemků a staveb lesního hospodářství s výjimkou ploch vymezených pro územní systém ekologické stability. Do těchto ploch jsou zařazeny i pozemky, na kterých není v současné době vzrostlý les, ale jsou takto vedeny v katastrální mapě. Pro účely plnění funkcí lesa a jeho trvalé udržitelné hospodaření v něm se nepřipouští umístění staveb do vzdálenosti 30 m od lesních pozemků.

V území do vzdálenosti 50 m od okraje pozemků určených k plnění funkcí lesa lze umístit nebo povolit stavby, zařízení nebo terénní úpravy anebo jejich ohlášení provádět jen se souhlasem příslušného orgánu státní správy lesa.

Odůvodnění:

Součástí ÚPD je vymezení území do vzdáleností 50 m od pozemků určených k plnění funkcí lesa. K umístění staveb ve vzdálenosti do 50 m od okraje lesního pozemku je potřeba souhlasu orgánu státní správy lesa, který může svůj souhlas vázat na stanovení podmínek (§14 odst. 2 lesního zákona). Nepřípustnost staveb do vzdálenosti 30 m od okraje lesa je stanovena s ohledem na bezpečnost osob a majetku v návaznosti na průměrnou výšku stromů. Aby nedošlo k ohrožení stavby pádem stromů z lesního pozemku, bylo by nutné vykácet stromy do vzdálenosti cca 30 m od stavby. Tento postup je ale v rozporu s trvalé udržitelným hospodařením na lesním pozemku.

Trvale udržitelné hospodaření v lesích, deklarované v § 1 zákona o lesích č. 289/1995 Sb., je nutno chápat jako multifunkční pojetí hospodaření, při němž je les trvale schopen plnit

veškeré mimoprodukční a produkční funkce (§ 2 písm. b/ zákona č. 289/1995 Sb.) včetně produkce kvalitní dřevní hmoty. Uvedené funkce jsou podmíněné existencí lesa až do mýtního věku.

Pokud by došlo při veřejném projednání ke změnám ve vztahu k zákonu o lesích a myslivosti, požadujeme tyto projednat se zdejšími orgány státní správy lesů a myslivosti.

6.1. Stanovisko orgánu státní správy lesů bylo doplněno dne 28. 4. 2022 pod č. j. MUNJ-40636/2022/OŽP/-Schi

Změna č. 2 územního plánu Mořkov – doplnění stanoviska

Městský úřad Nový Jičín, odbor životního prostředí, jako orgán státní správy lesů, věcně a místně příslušný podle § 61 odst. 1 písm. a), b), c) zákona č. 128/2000 Sb., o obcích, ve znění pozdějších předpisů (obecní zřízení), § 10, 11 odst. 1, § 149 odst. 1 zákona č. 500/2004 Sb., správní řád, ve znění pozdějších předpisů (správní řád), podle zákona č. 289/1995 Sb., o lesích a o změně některých zákonů doplňuje stanovisko orgánu státní správy lesa č.j. MUNJ č.j. 7825/2022 č.spisu 1877/2022 ze dne 23.2.2022 takto:

Ze závazné části stanoviska se ruší věty „Pro účely plnění funkcí lesa a jeho trvalé udržitelné hospodaření v něm se nepřipouští umístování staveb do vzdálenosti 30 m od lesních pozemků. V území do vzdálenosti 50 m od okraje pozemků určených k plnění funkcí lesa lze umístit nebo povolit stavby, zařízení nebo terénní úpravy anebo jejich ohlášení provádět jen se souhlasem příslušného orgánu státní správy lesa“.

Odůvodnění:

Nepřipouštěním umístování staveb do vzdálenosti 30 m od lesa v celém rozsahu by bránilo umístování např. staveb dopravní infrastruktury aj, které po individuálním posouzení nemusí mít na les vliv. Druhá věta je citace zákona o lesích a proto ji není potřeba v textové části uvádět.

Vyhodnocení: Vzato na vědomí

7. Orgán státní památkové péče (referent veřejné správy Eva Slováčková)

Městský úřad Nový Jičín, odbor územního plánování a stavebního řádu, oddělení stavebního řádu (dále jen „stavební úřad“), jako příslušný orgán státní památkové péče podle ustanovení § 29 odst. 2 písm. b) zákona č.20/1987 Sb., o státní památkové péči, ve znění pozdějších předpisů (dále jen „zákon o státní památkové péči“) a podle ustanovení § 10 a § 11 odst. 1 zákona č.500/2004 Sb., správní řád, ve znění pozdějších předpisů (dále jen „správní řád“) dává tímto v souladu s ustanovením § 29 odst. 2 písm. c) zákona o státní památkové péči

s o u h l a s n é s t a n o v i s k o k návrhu změny č. 2 Územního plánu Mořkov.

Odůvodnění:

Městský úřad Nový Jičín, odbor územního plánování a stavebního řádu, jako úřad územního plánování a pořizovatel územně plánovací dokumentace pro obec Mořkov oznámil opatřením ze dne 21.01.2022, pod č.j. MUNJ-6971/2022/ÚPSŘ/-Tr oznámení zahájení řízení a konání veřejného projednání návrhu Změny č.2 územního plánu Mořkov. V souladu s ustanovením § 52 odst. 3 zákona č.183/2006 Sb., o územním plánování a stavebním řádu, ve znění pozdějších předpisů (dále jen „stavební zákon“) posoudil orgán státní památkové péče, jako dotčený správní orgán, v souladu s ustanovením § 29 odst. 2 písm. c) zákona o státní památkové péči, podklady k návrhu změny územního plánu s požadavky předpisů v oblasti státní památkové péče.

Změnou č. 2 byl aktualizován výčet památek místního významu. Roubené venkovské domy č. p. 226, 89, 95 byly prohlášeny za nemovité kulturní památky. Roubený dům č. p.

84 byl dle informace starostky obce zbourán a na jeho místě byla realizována stavba nová. Jako místní památka je tedy nadále uváděn pouze venkovský dům č. p. 77. Jako místní památky jsou uváděny také válečné hroby.

Změnou č. 2 byla doplněna do textové části A, oddílu B. Základní koncepce rozvoje území, ochrany a rozvoje jeho hodnot podmínka: V případě změn staveb a nové výstavby na pozemcích navazujících na pozemky, na kterých jsou situovány nemovité kulturní památky, památky místního významu a stavební dominanty, případně na pozemcích v blízkosti těchto památek a stavební dominanty, je nutno za účelem ochrany historické hodnoty památek a prostředí, ve kterém byly postaveny, zohledňovat urbanistický či krajinný kontext (poměr zastavěných a volných ploch, průhledy na památku, strukturu a charakter zástavby apod.).

Orgán státní památkové péče nemá námitek ani připomínek k návrhu Změny č. 2 územního plánu Mořkov.

Vyhodnocení: Vzato na vědomí

8. Vodoprávní úřad (referent veřejné správy Mgr. Martin Petrusek)

Městský úřad Nový Jičín, odbor životního prostředí, jako věcně a místně příslušný vodoprávní úřad podle § 104 odst. 2 písm. c) a § 106 odst. 1 zákona č. 254/2001 Sb., o vodách a o změně některých zákonů (vodní zákon), ve znění pozdějších předpisů (dále jen "vodní zákon"), podle § 11 zákona č. 500/2004 Sb., správní řád, ve znění pozdějších předpisů (dále jen "správní řád"), a podle § 61 odst. 1 písm. c) zákona č. 128/2000 Sb., o obcích (obecní zřízení), ve znění pozdějších předpisů, na základě oznámení o zahájení řízení a konání veřejného projednání návrhu Změny č. 2 Územního plánu Mořkov úřadu územního plánování a pořizovatele územně plánovací dokumentace ze dne 21.01.2022 pod č.j. MUNJ-6971/2022/ÚPSŘ-Tr **uplatňuje** podle § 106 odst. 2 vodního zákona z hlediska zájmů chráněných vodním zákonem

s o u h l a s n é s t a n o v í s k o

k návrhu Změny č. 2 Územního plánu Mořkov.

Odůvodnění:

Vodoprávní úřad souhlasí s projednávaným návrhem Změny č. 2 Územního plánu Mořkov, jelikož nedošlo k změnám vodohospodářského řešení zásobování vodou, odvádění odpadních a dešťových vod, protipovodňové ochrany.

Vyhodnocení: Vzato na vědomí

9. Silniční správní úřad pro komunikace (referent veřejné správy Bc. Tomáš Hodslavský)

Závazná část :

Městský úřad Nový Jičín, odbor dopravy, příslušný podle § 40 odst. 4 písm. d) zákona č. 13/1997 Sb., o pozemních komunikacích, ve znění pozdějších předpisů (dále jen zákon o pozemních komunikacích), jako obecní úřad obce s rozšířenou působností v souladu s § 149 odst. 1 zákona č. 500/2004 Sb., správní řád, ve znění pozdějších předpisů (dále jen správní řád), nemá k záměru „**Oznámení veřejného projednání návrhu Změny č. 2 územního plánu Mořkov**“ připomínek a za dodržení zákona o pozemních komunikacích, uplatňuje k předloženému záměru

souhlasné stanovisko

Odůvodnění:

Podle ust. § 40 odst. 4 písm. d) zákona o pozemních komunikacích, obecní úřad obce s rozšířenou působností uplatňuje stanovisko k územním plánům a regulačním plánům a závazné stanovisko v územním řízení, pokud není příslušné Ministerstvo dopravy nebo

Krajský úřad. V daném případě bylo požádáno o stanovisko k záměru „**Oznámení veřejného projednání návrhu Změny č. 2 územního plánu Mořkov**“.

Záměr byl posuzován z hlediska souladu se zákonem o pozemních komunikacích a vyhláškou č. 104/1997 Sb., kterou se provádí zákon o pozemních komunikacích. Při plánování a realizaci záměru je nutno **dodržet zákon č. 13/1997 Sb., o pozemních komunikacích, ve znění pozdějších předpisů**. Po posouzení překládaného záměru nemá zdejší silniční správní úřad námitek a připomínek.

Vyhodnocení: Vzato na vědomí

- **Krajský úřad Moravskoslezského kraje, Odbor životního prostředí a zemědělství**
(*Koordinované stanovisko dotčených orgánů ve smyslu § 55b odst. 2 stavebního zákona pod č. j. MSK 13064/2022, Sp. zn. ŽPZ/2764/2022/Mar ze dne 7. 3. 2022*)

Krajský úřad Moravskoslezského kraje (dále jen „krajský úřad“), jako věcně a místně příslušný dotčený orgán podle § 29 odst. 1 zákona č. 129/2000 Sb., o krajích (krajské zřízení), ve znění pozdějších předpisů, ve smyslu § 136 zákona č. 500/2004 Sb., správní řád, ve znění pozdějších předpisů (dále jen „správní řád“), § 4 odst. 2 a 7 zákona č. 183/2006 Sb., o územním plánování a stavebním řádu (stavební zákon), ve znění pozdějších předpisů (dále jen „stavební zákon“), a podle dále uvedených ustanovení jednotlivých zvláštních zákonů po zkoordinování těchto jednotlivých požadavků na ochranu dotčených veřejných zájmů, které všechny krajský úřad hájí, přiměřeně též podle § 140 správního řádu vydává,

**k návrhu změny č. 2 územního plánu (ÚP) Mořkov,
toto koordinované stanovisko:**

1/ zákon č. 20/1987 Sb., o státní památkové péči, ve znění pozdějších předpisů

Krajský úřad není dotčeným orgánem státní památkové péče ve smyslu ustanovení § 28 odst. 2 písm. c) zákona č. 20/1987 Sb., o státní památkové péči, ve znění pozdějších předpisů.

Odůvodnění:

Na území obce se nenachází národní kulturní památka ani památková zóna, pro které je krajský úřad dotčeným orgánem státní památkové péče ve smyslu ustanovení § 28 odst. 2 písm. c) zákona č. 20/1987 Sb., o státní památkové péči, ve znění pozdějších předpisů.

Vyhodnocení: Vzato na vědomí

2/ zákon č. 13/1997 Sb., o pozemních komunikacích, ve znění pozdějších předpisů

Veřejné zájmy, jejichž ochrana je dle § 40 odst. 3 písm. f) zákona č. 13/1997 Sb., o pozemních komunikacích, ve znění pozdějších předpisů v působnosti krajského úřadu, nejsou dotčeny.

Odůvodnění:

Dle ust. § 40 odst. 3 písm. f) zákona č. 13/1997 Sb., o pozemních komunikacích, ve znění pozdějších předpisů uplatňuje krajský úřad stanovisko k územně plánovací dokumentaci z hlediska řešení silnic II. a III. třídy. Vzhledem k tomu, že předložený návrh Změny č. 2 ÚP Mořkov nenavrhuje v koncepci dopravy na síti silnic II. a III. třídy žádné změny, uplatnil krajský úřad shora uvedené stanovisko.

Vyhodnocení: Vzato na vědomí

3/ zákon č. 289/1995 Sb., o lesích a o změně a doplnění některých zákonů (lesní zákon), ve znění pozdějších předpisů

Veřejné zájmy chráněné dle §48a odst. 2 písm. a) zákona č. 289/1995 Sb., o lesích a o změně a doplnění některých zákonů (lesní zákon), ve znění pozdějších předpisů, nejsou

předloženým návrhem změny č. 2 ÚP Mořkov ve fázi veřejného projednání dle § 55b stavebního zákona dotčeny.

Odůvodnění:

Krajský úřad podle § 48a odst. 2 písm. a) lesního zákona uplatňuje stanovisko k územně plánovací dokumentaci, pokud tato dokumentace umísťuje rekreační a sportovní stavby na pozemky určené k plnění funkcí lesa (PUPFL). Předloženým návrhem změny č. 2 územního plánu Mořkov nejsou rekreační a sportovní stavby na PUPFL umísťovány.

Vyhodnocení: *Vzato na vědomí*

4/ zákon č. 254/2001 Sb., o vodách a o změně některých zákonů (vodní zákon), ve znění pozdějších předpisů

Krajský úřad není dotčeným orgánem podle zákona č. 254/2001 Sb., o vodách a o změně některých dalších zákonů (vodní zákon), ve znění pozdějších předpisů a stanovisko nevydává.

Odůvodnění:

Podle § 106 odst. 2 vodního zákona uplatňuje stanovisko k územním plánům a regulačním plánům obcí, s výjimkou územního plánu obce s rozšířenou působností, obecní úřad obce s rozšířenou působností.

Vyhodnocení: *Vzato na vědomí*

5/ zákon č. 541/2020 Sb., o odpadech

Krajský úřad není dotčeným orgánem dle zákona č. 541/2020 Sb., o odpadech (dále zákon o odpadech) a stanovisko nevydává.

Odůvodnění:

Dle § 146 odst. 1 písm. e) zákona o odpadech vydává stanovisko k územním plánům a regulačním plánům podle stavebního zákona z hlediska odpadového hospodářství obecní úřad obce s rozšířenou působností.

Vyhodnocení: *Vzato na vědomí*

6/ zákon č. 114/1992 Sb., o ochraně přírody a krajiny, ve znění pozdějších předpisů

Z hlediska veřejných zájmů vyplývajících ze zákona č. 114/1992 Sb., o ochraně přírody a krajiny, ve znění pozdějších předpisů (dále „zákon o ochraně přírody a krajiny“), které hájí krajský úřad podle § 77a odst. 4 písm. z) tohoto zákona, krajský úřad souhlasí s návrhem změny územního plánu.

Odůvodnění:

Limity využití území, které krajský úřad hájí v souladu se zákonem o ochraně přírody a krajiny, nejsou návrhem změny územního plánu dotčeny. Migrační koridor velkých savců je respektován. ÚSES reg. významu není v řešeném území vymezen.

Krajský úřad dle předmětného ustanovení zákona o ochraně přírody a krajiny uplatňuje ve svém správním obvodu, nejde-li o národní park, chráněné krajinné oblasti, národní přírodní rezervace, národní přírodní památky a ochranná pásma těchto zvláště chráněných území anebo o vojenské újezdy, stanovisko k zásadám územního rozvoje a k územním plánům obcí s rozšířenou působností z hlediska zájmů chráněných zákonem o ochraně přírody a krajiny, a dále k ostatním územním plánům a regulačním plánům z hlediska zájmů chráněných tímto zákonem, není-li příslušný jiný orgán ochrany přírody - tedy v jižní části území mimo CHKO Beskydy.

Vyhodnocení: *Vzato na vědomí*

7/ zákon č. 334/1992 Sb., o ochraně zemědělského půdního fondu, ve znění pozdějších předpisů

Krajský úřad, jako správní orgán ochrany zemědělského půdního fondu, dle kompetencí vymezených § 17a písm. a) zákona č. 334/1992 Sb., o ochraně zemědělského půdního fondu, ve znění pozdějších předpisů, posoudil předloženou změnu č. 2 územního plánu, a to z hlediska zásad vymezených § 4 a § 5 uvedeného zákona, vyhlášky č. 271/2019 Sb., o stanovení postupů k zajištění ochrany zemědělského půdního fondu i metodického pokynu MŽP OOLP/1067/96 k odnětí zemědělské půdy, nemá k předloženému záměru výhrad a s předloženým návrhem souhlasí.

Odůvodnění:

Krajský úřad vzal především do úvahy výměru předpokládaného odnětí 0,19 ha, konstatuje, že se jedná o měni rozsah zemědělské půdy zařazené do IV. třídy ochrany. Ve smyslu uvedeného metodického pokynu je možno vyhodnotit, že se zde jedná o zemědělskou půdu s podprůměrnou produkční schopností, která je v daném případě vhodná i pro jiné než zemědělské využití. Krajský úřad současně vyhodnotil i situování záměru s ohledem na zájmy vymezené § 4 odst. 1 písm. c) uvedeného zákona, a to, pokud se týká případného ohrožení organizace zemědělského půdního fondu. S ohledem na předpokládanou funkci je možno konstatovat, že zde dochází k nezbytně nutnému odclonění od stávající zástavby, a tedy nejsou zde předpoklady narušení možnosti hospodaření v daném území. Krajský úřad celkově konstatuje, že se v daném případě jedná o menší úpravu, která nepoškodí zájmy ochrany zemědělského půdního fondu v daném území. V tomto smyslu tedy rozhodl tak, jak je výše uvedeno.

Vyhodnocení: Vzato na vědomí

8/ zákon č. 201/2012 Sb., o ochraně ovzduší, ve znění pozdějších předpisů

Krajský úřad Moravskoslezského kraje, odbor životního prostředí a zemědělství (dále jen „krajský úřad“), podle § 11 odst. 2 písm. a) zákona č. 201/2012 Sb., o ochraně ovzduší, ve znění pozdějších předpisů (dále jen „zákon o ochraně ovzduší“), souhlasí s územně plánovací dokumentací.

Odůvodnění:

Návrh územně plánovací dokumentace není v rozporu s platným programem zlepšování kvality ovzduší, z něhož krajský úřad vychází podle § 12 odst. 1 zákona o ochraně ovzduší.

Vyhodnocení: Vzato na vědomí

9/ zákon č. 224/2015 Sb., o prevenci závažných havárií způsobených vybranými nebezpečnými chemickými látkami nebo chemickými směsmi a o změně zákona č. 634/2004 Sb., o správních poplatcích, ve znění pozdějších předpisů, (zákon o prevenci závažných havárií)

Veřejné zájmy, vyplývající ze zákona o prevenci závažných havárií, které hájí krajský úřad podle § 49 odst. 2 téhož zákona, nejsou dotčeny.

Odůvodnění:

Na území obce není žádný objekt zařazený do skupiny A či B dle uvedeného zákona.

Vyhodnocení: Vzato na vědomí

10/ zákon č. 100/2001 Sb., o posuzování vlivů na životní prostředí a o změně některých souvisejících zákonů (zákon o posuzování vlivů na životní prostředí), ve znění pozdějších předpisů

Krajský úřad není dotčeným orgánem ve smyslu § 22 písm. d) zákona č. 100/2001 Sb., o posuzování vlivů na životní prostředí a o změně některých souvisejících zákonů (zákon o posuzování vlivů na životní prostředí).

Odůvodnění:

Změna č. 2 ÚP Mořkov neobsahuje vyhodnocení vlivů na životní prostředí dle zákona o posuzování vlivů na životní prostředí, krajský úřad tedy nevydává stanovisko k posouzení vlivů provádění územního plánu na životní prostředí a není dotčeným orgánem při jeho pořizování.

Vyhodnocení: Vzato na vědomí

Závěr

Krajský úřad posoudil návrh změny ve smyslu § 55b odst. 2 stavebního zákona, podle ustanovení jednotlivých zvláštních zákonů, na základě nichž je krajský úřad příslušný k vydávání stanovisek k předmětné územně plánovací dokumentaci. S ohledem na vše uvedené vydal krajský úřad postupy podle části čtvrté správního řádu coby dotčený orgán toto koordinované stanovisko podle § 4 odst. 2 písm. b) stavebního zákona, jež je závazným podkladem pro opatření obecné povahy vydávané podle stavebního zákona.

➤ **Krajský úřad Moravskoslezského kraje, Odbor územního plánování a stavebního řádu**

(Stanovisko k návrhu Změny č. 2 Územního plánu Mořkov pod č. j. MSK 80576/2022, Sp. zn. ÚPS/14012/2022/Ond ze dne 15. 6. 2022)

Dopisem ze dne 10.06.2022 jste požádali Krajský úřad Moravskoslezského kraje, odbor územního plánování a stavebního řádu (dále jen krajský úřad), o posouzení návrhu Změny č. 2 Územního plánu Mořkov (dále jen „Zm. č. 2 ÚP Mořkov“) dle ustanovení § 55b odst. 4 zákona č. 183/2006 Sb., o územním plánování a stavebním řádu (stavební zákon), ve znění pozdějších předpisů (dále jen stavební zákon), tj. z hlediska zajištění koordinace využívání území, zejména s ohledem na širší územní vztahy, a dále z hlediska souladu s politikou územního rozvoje a s územně plánovací dokumentací vydanou krajem.

Pořizovatelem ÚP Mořkov je Městský úřad Nový Jičín, odbor územního plánování a stavebního řádu, schvalujícím orgánem je Zastupitelstvo obce Mořkov. Návrh Zm. č. 2 ÚP Mořkov je pořízen na základě Zprávy o uplatňování Územního plánu Mořkov za období 2016–2020; tato zpráva byla zastupitelstvem obce schválena dne 16.12.2020. Zodpovědným projektantem návrhu změny je Ing. arch. Vladimíra Fusková, autorizovaná architektka (ČKA 01 022).

Důvodem pořízení navrhované změny je především:

- potřeba aktualizovat územní plán s ohledem na současně platnou legislativu;
- potřeba vyhodnotit soulad s Politikou územního rozvoje ČR (dále jen „PÚR ČR“) ve znění Aktualizací č. 1, 2, 3, 4 a 5, se Zásadami územního rozvoje Moravskoslezského kraje (dále jen „ZÚR MSK“) ve znění Aktualizací č. 1, 2a, 3, 4 a 5, s Územní studií ÚSES MSK – Plánem regionálního ÚSES MSK (4/2019);
- potřeba vyhodnotit záměry a problémy v území ve vazbě na Územně analytické podklady ORP Nový Jičín (aktualizace 2020) a prověření požadavků obsažených ve Zprávě o uplatňování Územního plánu Mořkov za období 2016–2020.

K žádosti o posouzení byly předloženy tyto podklady:

1. Návrh Zm. č. 2 ÚP Mořkov – prostřednictvím odkazu: Aktuálně pořizované územně plánovací dokumentace – Nový Jičín – Město Klobouků (novyjicin.cz)
2. Kopie stanovisek dotčených orgánů a námitka oprávněného investora.

Dle ust. § 55b odst. 2 stavebního zákona byly uplatněny následující stanoviska a námitka k návrhu Zm. č. 2 ÚP Mořkov:

- stanovisko Agentury ochrany přírody a krajiny ČR, Nádražní 36, 756 61 Rožnov pod Radhoštěm, čj. 00284/BE/2022-2 ze dne 21.02.2022;
- koordinované stanovisko Krajského úřadu MSK, odboru životního prostředí a zemědělství, 28. října 117, 702 18 Ostrava, čj. MSK 13064/2022 ze dne 07.03.2022;

- stanovisko Městského úřadu Nový Jičín, odboru životního prostředí, Masarykovo náměstí 1/1, 741 01 Nový Jičín, čj. MUNJ-7825/2022/OŽP-Bok ze dne 23.02.2022;
- stanovisko Sekce správy a řízení organizací Ministerstva obrany, odboru ochrany územních zájmů a státního odborného dozoru, čj. 9452/2022-7460-24 ze dne 16.02.2022;
- stanovisko Ministerstva životního prostředí, Vršovická 65, 100 10 Praha 10, odboru výkonu státní správy IX, čj. MZP/2022/580/109 ze dne 07.03.2022;
- stanovisko Ministerstva průmyslu a obchodu, Na Františku 32, 110 15 Praha 1, čj. MPO 10184/2022 ze dne 31.01.2022;
- stanovisko Obvodního báňského úřadu pro územní krajů moravskoslezského a olomouckého, Veleslavínovy 18,702 00 Ostrava, čj. SBS 03937/2022 ze dne 26.01.2022;
- námitka společnosti ČEPS, a.s., Elektrárnská 774/2, 101 52 Praha 10, čj. 146/22/18000 ze dne 21.02.2022.

Krajský úřad posoudil návrh Zm. č. 2 ÚP Mořkov v souladu s ust. § 55b odst. 4 stavebního zákona z hlediska:

- a) zajištění koordinace využívání území, zejména s ohledem na širší územní vztahy;
- b) souladu s politikou územního rozvoje a s územně plánovací dokumentací vydanou krajem.

ad a) V návrhu Zm. č. 2 ÚP Mořkov byly prověřeny vazby dopravní a technické infrastruktury a územního systému ekologické stability na územně plánovací dokumentace sousedících obcí. V případě navrhovaných koridorů, které jsou v ZÚR MSK označeny jako DZ19 a E43, je zajištěna návaznost na územní plány sousedních obcí Hodslavice, Životice u Nového Jičína a Veřovice. Lze konstatovat, že širší vztahy v území nejsou navrhovanou změnou narušeny.

ad b) Platný ÚP Mořkov, ve znění po Změně č. 1, byl vyhodnocen z hlediska souladu s PÚR ČR ve znění její Aktualizace č. 1. Od nabytí účinnosti Změny č. 1 ÚP Mořkov byly vydány Aktualizace č. 2, 3, 4, a 5 – krajský úřad pro úplnost uvádí, že Aktualizace č. 2, 3 a 5 se netýkají území Moravskoslezského kraje.

V Aktualizaci č. 4 PÚR ČR došlo především k úpravě republikových priorit č. (20a), (23), (24a), (25), (27), (28) a (29) pro zajištění udržitelného rozvoje území. Návrh posuzované změny obsahuje v textové části odůvodnění kapitolu „H.1) VYHODNOCENÍ SOULADU ÚZEMNÍHO PLÁNU MOŘKOV A JEHO ZMĚNY Č. 2 S POLITIKOU ÚZEMNÍHO ROZVOJE ČESKÉ REPUBLIKY ČR, VE ZNĚNÍ AKTUALIZACE Č. 4“, která obsahuje prověření souladu těchto priorit s platnou územně plánovací dokumentací obce Mořkov a navrhovanou Zm. č. 2 ÚP Mořkov, jehož výsledek je zajištění souladu s platnou PÚR ČR. Krajský úřad uvedené ověřil a s tímto závěrem se ztotožňuje.

Územně plánovací dokumentací vydanou krajem jsou pro obec Mořkov ZÚR MSK ve znění Aktualizací č. 1, 2a, 3, 4 a 5. Platný ÚP Mořkov, ve znění po Změně č. 1, byl vyhodnocen z hlediska souladu se prvními ZÚR MSK, které nabyly účinnosti dne 04.02.2011. Od nabytí účinnosti Změny č. 1 ÚP Mořkov byly vydány Aktualizace č. 1, 2a, 3, 4 a 5.

Předmětem Aktualizace č. 3 je vymezení návrhového koridoru VR1 pro vysokorychlostní železniční trať v úseku hranice OLK/MSK – ŽST Ostrava-Svinov v místě původního koridoru územní rezervy D507. Předmětem Aktualizace č. 4 je vymezení návrhového koridoru DZ27 pro bezúvratovou spojku železničních tratí č. 270 a 325 na k. ú. Butovice a Pustějov a Aktualizace č. 5 řeší úpravu využití koridoru E4 pro plánovanou přípojku 400 kV z Nošovic do lokální distribuční soustavy v Ostravě-Bartovicích. Z uvedeného je zřejmé, že území obce Mořkov není Aktualizacemi č. 3, 4 a 5 ZÚR MSK dotčeno.

Dle platných ZÚR MSK není obec Mořkov zařazena do rozvojové osy nebo oblasti republikového významu a ani do oblasti specifické. Dále dle textové části kapitoly „H.1. UPŘESNĚNÍ VYMEZENÍ PLOCH A KORIDORŮ NADMÍSTNÍHO VÝZNAMU“ jsou na území obce Mořkov sledovány tyto nadmístní plochy a koridory:

- DZ19 – koridor pro optimalizaci a elektrizaci celostátní tratě č. 323 v úseku Frýdek-Místek – Frenštát pod Radhoštěm – (Valašské Meziříčí),
- E43 – koridor pro zdvojení vedení 400 kV v úseku Prosenice – Nošovice,
- NR ÚSES – nadregionální biokoridor K145MB,
- R ÚSES – regionální biocentrum 232 Trojačka.

V návrhu Zm. č. 2 ÚP Mořkov byly v souladu s platnými ZÚR MSK vymezeny dva koridory pro dopravní a technickou infrastrukturu. Jedná se o koridor technické infrastruktury E43 pro přestavbu jednoduchého vedení VVN na dvojitě vedení a koridor dopravní infrastruktury železniční DZ19 pro optimalizaci a elektrizaci celostátní tratě č. 323 v úseku Frýdek-Místek – Frenštát pod Radhoštěm – (Valašské Meziříčí). Oba záměry jsou zařazeny mezi veřejně prospěšné stavby.

Nadregionální biokoridor K145MB je v platné územně plánovací dokumentaci obce Mořkov vymezen po částech jako veřejně prospěšná opatření s označením N1 až N7. Regionální biocentrum 232 je lokalizováno na území sousední obce Hodslavice.

Posuzovaná obec Mořkov se dle kapitoly „F. STANOVENÍ CÍLOVÝCH KVALIT KRAJIN VČETNĚ ÚZEMNÍCH PODMÍNEK PRO JEJICH ZACHOVÁNÍ NEBO DOSAŽENÍ“ nachází v oblasti specifických krajín Beskydského podhůří (F), konkrétně Štramberk (F-03), a v oblasti specifických krajín Moravskoslezských a Slezských Beskyd – konkrétně Moravskoslezské Beskydy (G-01). Severozápadní a jižní část obce je zařazena do přechodového pásma 71, kde jsou uplatňovány uvedené krajiny (F-03) a (G-01). V textové části odůvodnění návrhu Zm. č. 2 ÚP Mořkov je obsažena kapitola „H.2) VYHODNOCENÍ SOULADU ÚZEMNÍHO PLÁNU MOŘKOV A JEHO ZMĚNY Č. 2 S ÚZEMNĚ PLÁNOVACÍ DOKUMENTACÍ VYDANOU MORAVSKOSLEZSKÝM KRAJEM“, ve které je provedeno vyhodnocení souladu platné územně plánovací dokumentace obce a návrhu změny s podmínkami pro zachování a dosažení cílových kvalit uvedených krajín a je konstatován soulad. Krajský úřad uvedené ověřil a s tímto závěrem se ztotožňuje.

Závěr:

Krajský úřad posoudil návrh Změny č. 2 Územního plánu Mořkov v souladu s ustanovením § 55b odst. 4 stavebního zákona z hlediska koordinace využívání území, zejména s ohledem na širší vztahy, a dále z hlediska souladu s politikou územního rozvoje a územně plánovací dokumentací vydanou krajem a konstatuje, že z těchto hledisek nemá připomínky.

Vyhodnocení: Vzato na vědomí

M) ZPRÁVA O VYHODNOCENÍ VLIVŮ NA UDRŽITELNÝ ROZVOJ ÚZEMÍ OBSAHUJÍCÍ ZÁKLADNÍ INFORMACE O VÝSLEDKÁCH TOHOTO VYHODNOCENÍ VČETNĚ VÝSLEDKŮ VYHODNOCENÍ VLIVŮ NA ŽIVOTNÍ PROSTŘEDÍ

Pro Změnu č. 2 Územního plánu Mořkov není zpracováno vyhodnocení předpokládaných vlivů na udržitelný rozvoj území vzhledem k tomu, že při projednávání Zprávy o uplatňování Územního plánu Mořkov za období 2016 – 2020, jejíž součástí jsou pokyny pro zpracování změny územního plánu, je v kapitole f) Požadavky a podmínky pro vyhodnocení vlivů návrhu změny územního plánu na udržitelný rozvoj území (§19 odst. 2 stavebního zákona) konstatováno, že není potřeba zpracovat vyhodnocení vlivů na životní prostředí a je vyloučen významný vliv na evropsky významnou lokalitu nebo ptačí oblast, není tedy nutno zpracovávat vyhodnocení vlivů návrhu Změny č. 2 Územního plánu Mořkov na udržitelný rozvoj území.

N) STANOVISKO KRAJSKÉHO ÚŘADU PODLE § 55b, ODS. 5 STAVEBNÍHO ZÁKONA K NÁVRHU KONCEPCE PODLE § 10g ZÁKONA O POSUZOVÁNÍ VLIVŮ NA ŽIVOTNÍ PROSTŘEDÍ

Pro Změnu č. 2 Územního plánu Mořkov není zpracováno Vyhodnocení vlivů Změny č. 2 Územního plánu Mořkov na předpokládané vlivy na udržitelný rozvoj území (viz text výše - kapitola M).

O) SDĚLENÍ, JAK BYLO STANOVISKO PODLE § 55b, ODS. 5 ZOHLEDNĚNO, S UVEDENÍM ZÁVAŽNÝCH DŮVODŮ, POKUD NĚKTERÉ POŽADAVKY NEBO PODMÍNKY ZOHLEDNĚNY NEBYLY

Vzhledem k tomu, že pro Změnu č. 2 Územního plánu Mořkov není zpracováno Vyhodnocení vlivů Změny č. 2 Územního plánu Mořkov na předpokládané vlivy na udržitelný rozvoj území, není stanovisko Krajského úřadu podle § 55b, odst. 5 zákona č. 183/2006 Sb., o územním plánování a stavebním řádu (stavební zákon) ve znění pozdějších předpisů požadováno.

P) ROZHODNUTÍ O NÁMITKÁCH

➤ **ČEPS**

(Námitka k návrhu Změny č. 2 Územního plánu Mořkov podle 55 odst. 2 zákona č. 183/2006 sb., v platném znění, Zn. 146/22/18000 ze dne 28. 2. 2022)

ČEPS, a.s., provozovatel přenosové soustavy ČR ve smyslu § 24 zákona č. 458/2000 Sb., energetický zákon, oprávněný investor ve smyslu § 23a zákona č. 183/2006 Sb., stavební zákon, vlastník a provozovatel stavby elektroenergetického vedení 400kV, podává tímto námitku k návrhu Změny č. 2 Územního plánu Mořkov

Námitka se týká:

1. grafické části návrh Změny č. 2 Územního plánu Mořkov, výkresu A.5 Hlavní výkres - energetika, spoje a B.1 Koordinačního výkresu, kde **rušíte stávající ochranné pásmo**

vedení 400kV.

Stávající ochranné pásmo vedení 400kV je limitem využití území a je nezbytné jej zachovat po celou dobu existence stavby jednoduchého vedení 400kV. Nezobrazení či chybné zobrazení limitu zařízení přenosové soustavy může mít vliv nejen na zdraví a bezpečnost při činnostech prováděných v ochranném pásmu vedení elektrické energie a k ohrožení spolehlivého provozu zařízení přenosové soustavy, ale také může vést k pochybením při umístování stavebních záměrů do ochranného pásma elektroenergetického vedení.

2. grafické části návrh Změny č. 2 Územního plánu Mořkov, výkresu A.5 Hlavní výkres - energetika, spoje a B.1Koordinačního výkresu, kde **vymezujete koridor KE** pro přestavbu jednoduchého vedení na vedení dvojitě dle rozhodnutí o umístění stavby (29. 6. 2020, Magistrát města Frýdku-Místku, č.j. MMFM 186559/2019), ve kterém byla upřesněna poloha vedení. S takto vymezeným koridorem KE pro dvojitě vedení Nošovice – Prosenice **nemůžeme souhlasit**. Tento koridor je natolik zpřesněn, že neodpovídá území dotčeného vlivy stavby dle výše uvedeného územního rozhodnutí.

Vzhledem k výše uvedeným skutečnostem žádáme, aby v návrhu změny č. 2 Územního plánu Mořkov byl **zachován limit využití území, tj. ochranné pásmo stávajícího vedení 400kV** dle územně analytických podkladů a dále aby byl **koridor vymezen minimálně v rozsahu území dotčeného vlivy stavby**.

Rozhodnutí o námitce: námitce se vyhovuje

1. *stávající ochranné pásmo jednoduchého vedení 400 kV je zapracováno dle aktuálních dat z ÚAP (zdroj dat - ČEPS ze dne 11.03.2022)*
2. *koridor KE je zpřesněn v souladu s územním rozhodnutím o umístění stavby „V403/803 - zdvojení vedení“ s č. j. MMFM 186559/2019 ze dne 29.06.2020. Koridor vyplývající ze ZÚR s označením E43 byl již řešen v platné ÚPD obce, tzn. že platný ÚP i Změna č. 1 je již v souladu s tímto koridorem vymezeným v ZÚR. Ve změně č. 2 se jedná pouze o jiné grafické znázornění tohoto záměru.*

Q) VYHODNOCENÍ PŘIPOMÍNEK

K návrhu Změny č. 2 územního plánu Mořkov nebyly podány žádné připomínky.

R) ULOŽENÍ DOKUMENTACE

Změna č. 2 Územního plánu Mořkov bude uložena u obce Mořkov; dále na příslušném úřadě - tj. Městském úřadě Nový Jičín, Odboru územního plánování a stavebního řádu - oddělení stavebního úřadu; u pořizovatele - tj. Městském úřadě Nový Jičín, Odboru územního plánování a stavebního řádu - oddělení územního plánování a na Krajském úřadě Moravskoslezského kraje, odboru územního plánování a stavebního řádu.

PŘÍLOHA Č. 1

LIMITY VYUŽITÍ ÚZEMÍ – AKTUALIZACE ZMĚNOU Č. 2

1) limity využití území vyplývající z nadřazené územně plánovací dokumentace ZÚR MSK - úplného znění po vydání Aktualizací č. 1, 2a, 3, 4 a 5 (A-ZÚR MSK)

(označení VPS a VPO v A-ZÚR MSK)

- zdvojení vedení VVN 400kV Prosenice - Nošovice (E43),
- optimalizace a elektrizace železniční trati č. 323 (DZ19),
- vymezení nadregionálních prvků územního systému ekologické stability (nadregionální biokoridor K 145 MB).

2) limity využití území vyplývající z právních předpisů a správních rozhodnutí

- **ochranné pásmo silnic II. a III. třídy** v šířce 15 m od osy komunikace mimo souvisle zastavěné území, dle zákona č. 13/1997 Sb., o pozemních komunikacích, ve znění pozdějších předpisů,
 - **rozhledová pole silničních křižovatek** dle zákona č.13/1997 Sb., o pozemních komunikacích, ve znění pozdějších předpisů,
 - **ochranné pásmo železniční dráhy** v šířce 60 m od osy krajní koleje, **ochranné pásmo vlečky** v šířce 30 m od osy krajní koleje dle zákona č. 266/1994 Sb., o drahách, ve znění pozdějších předpisů,
 - **ochranná pásma vodovodních a kanalizačních řadů do průměru 500 mm** vč. 1,5 m od líce potrubí, ochranná pásma vodovodních a kanalizačních řadů nad průměr 500 mm 2,5 m od líce potrubí dle zákona č. 274/2001 Sb., o vodovodech a kanalizacích pro veřejnou potřebu a o změně některých zákonů (zákon o vodovodech a kanalizacích), ve znění pozdějších předpisů,
 - **provozní pásma pro údržbu vodních toků** v šířce do 6 m u ostatních vodních toků od břehové hrany dle zákona č. 273/2010 Sb., tj. úplného znění zákona č. 254/2001 Sb., o vodách a o změně některých zákonů (vodní zákon), ve znění pozdějších předpisů.
 - **stanovená záplavová území**
Pro vodní tok Jičínku je stanoveno záplavové území včetně vymezení jeho aktivní zóny rozhodnutím MěÚ Nový Jičín čj. OŽP/59782/2010 ze dne 17. 8. 2010.
 - **ochranná pásma nadzemních elektrických vedení** (vzdálenost od krajního vodiče) dle zákona č. 458/2000 Sb., o podmínkách podnikání a o výkonu státní správy v energetických odvětvích a o změně některých zákonů (energetický zákon), ve znění pozdějších předpisů. Ochranné pásmo nadzemních vedení je vymezeno svislými rovinami vedenými po obou stranách vedení ve vodorovné vzdálenosti měřené kolmo na vedení na obě jeho strany:
Ochranná pásma nadzemního elektrického vedení (vzdálenost od krajního vodiče):

- vedení VVN nad 220 kV do 400 kV	OP 20 m (25m)
- vedení VVN - 220 kV nadzemní	OP 15 (20) m
- vedení VVN - 110 kV nadzemní	OP 12 (15) m
- vedení VN 22 kV (venkovní neizolované vodiče)	OP 7 (10) m
- vedení VN 22 kV (venkovní izolované vodiče)	OP 2 m
- stožárové trafostanice (TR)	OP 7 (10) m
- zděná trafostanice	OP 2 m
- u vestavěných DTS s převodem napětí z 1 – 52 kV	OP 1 m od obestavění
- (údaj v závorce platí pro vedení postavená před r. 1995, tj. před účinností

1. energetického zákona)

- **bezpečnostní a ochranná pásma plynovodů** (vzdálenost od okraje potrubí) dle zákona č. 458/2000 Sb., o podmínkách podnikání a o výkonu státní správy v energetických odvětvích a o změně některých zákonů (energetický zákon), ve znění pozdějších předpisů.

Bezpečnostní pásma plynovodů (vzdálenost od půdorysu potrubí) a regulačních stanic:
Bezpečnostním a ochranným a pásmem (BP a OP) se pro účely tohoto zákona rozumí prostor vymezený svislými rovinami vedenými ve vodorovné vzdálenosti od jeho půdorysu:

	<u>BP</u>	<u>OP</u>
pro STL a NTL plynovody		1 m
regulační stanice	20 m	

- **ochranné pásmo u podzemních komunikačních vedení** 1,5 m od krajního vedení dle zákona č. 127/2005 Sb., o elektronických komunikacích a o změně některých souvisejících zákonů.

Ochranné pásmo základnové stanice EuroTel Praha, s.r.o. „Nový Jičín-Mořkovský“
Č.j.:SÚ/22601/01/50088-Vy, ze dne 9. října 2001

Územní rozhodnutí o kruhovém ochranném pásmu o poloměru 100 m kolem středu (stanice) s dolní hranicí pásma 15 m nad zemí.

- **ochrana ložisek nerostných surovin** - Ministerstvo životního prostředí ČR stanovuje území se zvláštními podmínkami geologické stavby podle zákona ČNR č. 62/1988 Sb. o geologických pracích a o Českém geologickém úřadu ve znění zákona ČNR č. 543/1991.

Chráněná ložisková území:

14400000 Čs. část Hornoslezské pánve, surovina uhlí černé, zemní plyn

Výhradní ložiska nerostných surovin:

317190000 Mořkov - Frenštát, stav využití - dosud netěženo, surovina - uhlí černé;

Podle dokumentu „Nové podmínky ochrany ložisek černého uhlí v chráněném ložiskovém území české části Hornoslezské pánve v okrese Karviná, Frýdek-Místek, Nový Jičín, Vsetín, Opava a jižní část okresu Ostrava-město“, který je součástí rozhodnutí MŽP č.j.: 880/2/667/22/A-10/1997/98 ze dne 27. 3. 1998, měněného rozhodnutím č.j.: 580/485/22/A-10/04 ze dne 30. 7. 2004 se nachází správní území obce Mořkov v ploše C₂, tj. v území mimo vlivy důlní činnosti.

- **poddolovaná území** - k vymezení ploch, na kterých existuje nebezpečí plynoucí z poddolování, podle vyhlášky č. 363/1992 Sb., o zjišťování starých důlních děl a vedení jejich registru, vydalo MŽP ČR grafickou a datovou část registru poddolovaných území (zprac. Geofond ČR, rok 1983-85, aktualizace 2020)

Ve správním území obce Mořkov je evidováno poddolované území

- 4498 Životice u Nového Jičína, z těžby železných rud do 19. století.

- **sesuvná území** - Ministerstvo životního prostředí ČR vydalo prostřednictvím Geofondu ČR, podle § 13 zákona č. 62/1998 ve znění zákona ČNR č. 543/1991 Sb., grafickou část registru sesuvů a jiných nebezpečných svahových deformací (září 1999)

plošné sesuvy:

15f – svahové nestability přírodního původu, dočasně uklidněné

15e – svahové nestability přírodního původu, dočasně uklidněné

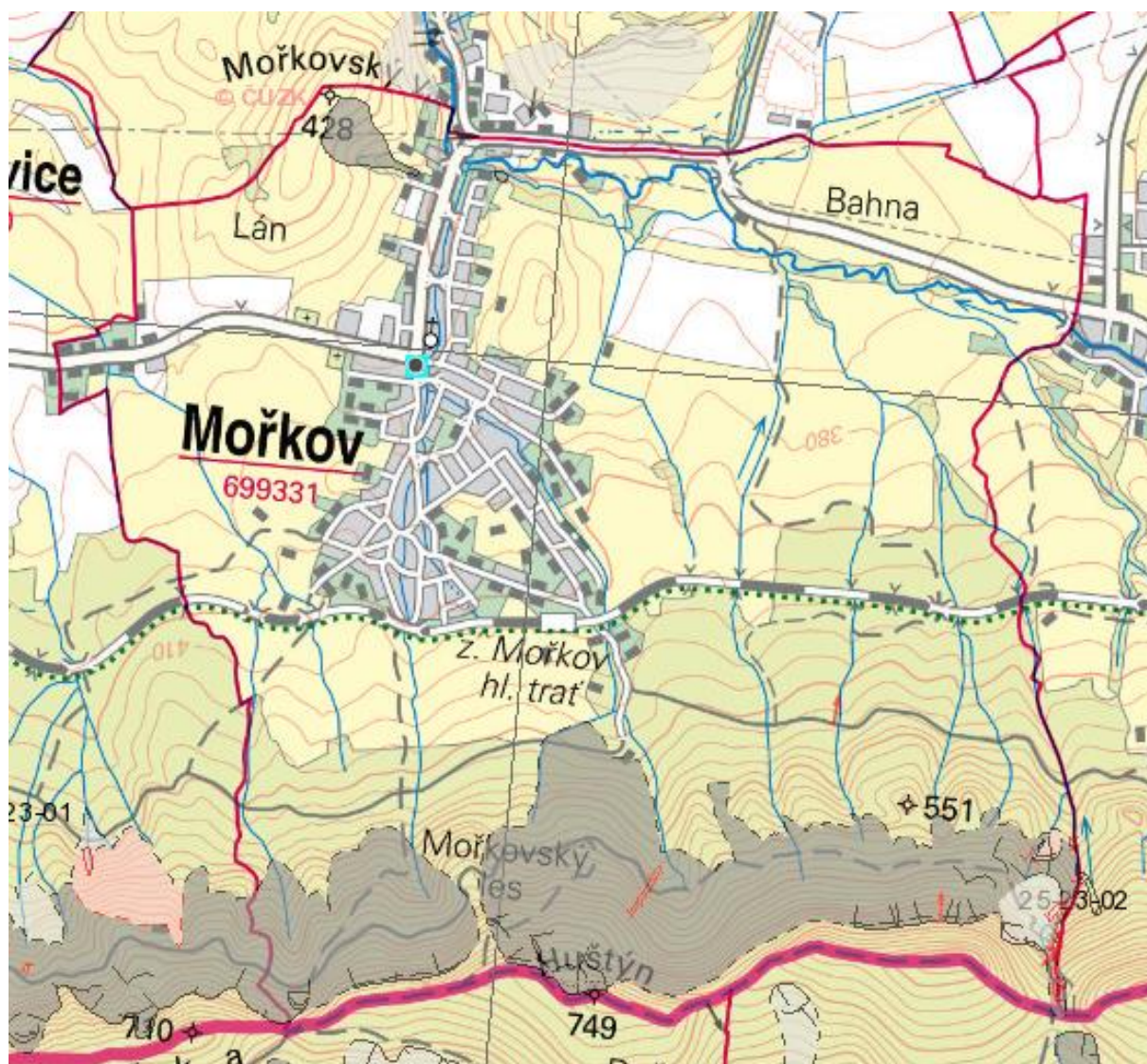
15b – svahové nestability přírodního původu, uklidněné

- 6b - svahové nestability přírodního původu, dočasně uklidněné
- 6 - svahové nestability přírodního původu, dočasně uklidněné
- 21 - svahové nestability přírodního původu, dočasně uklidněné

bodové sesuvy:

- 15a – svahové nestability přírodního charakteru, aktivní
- 15c – svahové nestability přírodního charakteru, aktivní
- 16 – svahové nestability přírodního charakteru, aktivní

www.geology.cz/svahove_nestability dle aktualizované databáze.



Grafické zobrazení viz Koordinační výkres

Stanovená záplavová území:

Záplavové území vodního toku Jičínky včetně vymezení jeho aktivní zóny stanovil rozhodnutím MěÚ Nový Jičín čj.: OŽP/59782/2010 ze dne 17. 8. 2010.

- **ochrana památek** - zákon č. 20/1987 Sb., o státní památkové péči, ve znění pozdějších předpisů, nemovité kulturní památky:
 - pomník Rudé armády (vyhlášení dne 3. 5. 1958, parc.č. 375/1 na hřbitově);
 - Kaple Panny Marie Bolestné (vyhlášení dne 26. 4. 2010, parc. č. 54/3).
 - venkovský dům na ul. Družstevní, č. p. 226 (památkově chráněno od 21. 7. 2020);
 - venkovský dům na ul. Družstevní, č. p. 89 (památkově chráněno od 14. 5. 2020);
 - venkovský dům se studnou na ul. Dolní, č. p. 95 (památkově chráněno od 29. 5. 2020).

Památkami místního významu jsou tzv. válečné hroby:

- válečný hrob č. CZE8115-30549, parc. č. 532/4, pomník Rudé armády, který je nemovitou kulturní památkou;
- válečný hrob č. CZE8115-22233, památník věnovaný obětem I. a II. světové války a umučeným v koncentračních táborech, parc. č. 1401/2;
- válečný hrob č. CZE8115-22235, pamětní deska s poděkováním Rudé armádě k osvobození Mořkova, parc. č. 1603/2 (tento objekt není válečným hrobem podle § 2 zákona č. 122/2004 Sb., o válečných hrobech);
- válečný hrob č. CZE8115-43047, mramorová deska umístěná na Základní škole Mořkov, parc. č. 1603/2 (tento objekt není válečným hrobem podle § 2 zákona č. 122/2004 Sb., o válečných hrobech);
- válečný hrob č. CZE8115-28025, Boží muka věnovaná památce padlých v I. světové válce, parc. č. 358/195 (tento objekt není válečným hrobem podle § 2 zákona č. 122/2004 Sb., o válečných hrobech).

Místní památkou a zároveň stavební dominantou je kostel sv. Jiří z roku 1888 (parc. č. 53), v centrální části zástavby sídla.

Území s archeologickými nálezy

Celé správní území obce Mořkov náleží do území s archeologickými nálezy II. a III. kategorie. (ÚAN kategorie II. je území, na němž dosud nebyl pozitivně prokázán výskyt archeologických nálezů, ale pravděpodobnost výskytu těchto nálezů je 51 – 100 % dle svědectví písemných pramenů, blízkost ÚAN I).

- **ochrana přírody a krajiny** - zákon ČNR č. 114/1992 Sb., o ochraně přírody a krajiny, ve znění pozdějších předpisů, vyhláška MŽP ČR, kterou se provádí některá ustanovení zák. NR č. 114/1992 Sb., ve znění pozdějších předpisů.

Jižní část území obce Mořkov je součástí **CHKO Beskydy**, která byla vyhlášena Výnosem ministerstva kultury České socialistické republiky ze dne 5. března 1973 o zřízení chráněné krajinné oblasti Beskydy okres Vsetín, Nový Jičín, Frýdek-Místek, kraj Severomoravský. Část správního území je zároveň evropsky významnou lokalitou Beskydy a ptačí oblastí Beskydy, tj. území Natura 2000.

Natura 2000 - evropsky významné lokalita Beskydy, kód lokality: CZ0724089

Vyhlášena Nařízením vlády č.132/2005 Sb., ze dne 22. prosince 2004, kterým se stanoví národní seznam evropsky významných lokalit,

Ptačí oblast Beskydy, kód lokality: CZ0811022

Vyhlášena Nařízením vlády ze dne 8. prosince 2004, kterým se vymezuje Ptačí oblast Beskydy.

Severovýchodní část území obce Mořkov je součástí **Přírodního parku Podbeskydí** zřízeného vyhláškou OÚ v Novém Jičíně č. 5/94 ze dne 3. 6. 1994.

Územní systém ekologické stability – nadregionální, regionální a lokální prvky.

- ochrana přirození akumulace vod

Jižní část území obce Mořkov spadá do chráněné oblasti přirozené akumulace vod (CHOPAV) Beskydy; hranice CHOPAV Beskydy je totožná s hranicí CHKO Beskydy.

Zemědělská půda

Zákon č. 334/1992 Sb., ve znění pozdějších předpisů - Zákon České národní rady o ochraně zemědělského půdního fondu.

Cílem zákona je ochrana zemědělského půdního fondu, jako nenahraditelného výrobního prostředku a složky životního prostředí.

Ochrana lesních pozemků:

Vzdálenost 50 m od hranice pozemku lesa

V této vzdálenosti, dle ustanovení zákona č. 289/1995 Sb., o lesích a o změně a doplnění některých zákonů (lesní zákon), lze rozhodnutí o umístění stavby vydat jen se souhlasem příslušného orgánu státní správy.

- Stanovená ochranná pásma pro zemědělskou živočišnou výrobu

Petr Lacina – chov koní - územní rozhodnutí o ochranném pásmu v rozsahu 10 m, pod čj. SÚ/65188/04/11612-Vy. Územní rozhodnutí vydal Městský úřad Nový Jičín – stavební úřad 26. října 2004.

Lubomír Kyselý – pastevní chov 30 ks skotu (skot je ve stáji umístěn jen v zimním období). Pro chov je vydáno územní rozhodnutí o ochranném pásmu pod čj. SÚ/2578/04/749-Vy. Územní rozhodnutí vydal Městský úřad Nový Jičín – stavební úřad 18. března 2004.

Správní území obce Mořkov se nachází v zájmovém území Ministerstva obrany dle ustanovení § 175 odst. 1 zákona č. 183/2006 Sb., o územním plánování a stavebním řádu.

Celé správní území obce zasahuje ochranné pásmo leteckých radiových zabezpečovacích zařízení. Je nutno respektovat ustanovení § 37 zákona č. 49/1997 Sb., o civilním letectví.

V řešeném území jde o atributy výšky 50 - 100 m n. t. a 100 – 150 m n. t:

- při zobrazení atributu výšky 0 - 50 m. n. t. musí být veškerá nadzemní výstavba v tomto území předem projednána s Ministerstvem obrany. V tomto vymezeném území lze vydat územní rozhodnutí a povolit stavby, v souladu s ustanovením § 175 odst. 1 zákona č. 183/2006 Sb., o územním plánování a stavebním řádu, jen na základě závazného stanoviska Ministerstva obrany. V tomto zájmovém území může dojít k výškovému omezení staveb, popřípadě požadavku na úpravy projektové dokumentace jako jsou střešní nástavby včetně anténních nosičů, komínů apod., materiál střešní krytiny, opláštění atiky a další). Tato omezení budou požadována pouze u konkrétních staveb v rámci územního a stavebního řízení dle § 175 zákona. Č. 183/2006 Sb., a to pouze v rozsahu nezbytném pro ochranu zájmů AČR v hájených územích.
- při zobrazení atributu výšky 100 - 150 m n. t. a více musí být konzultovány stavby vysoké nad 30 m a stavby tvořící dominanty v terénu. V tomto vymezeném území lze vydat územní rozhodnutí a povolit stavby vyšší než 30 m, v souladu s ustanovením § 175 odst. 1 zákona Č. 183/2006 Sb. o územním plánování a stavebním řádu, jen na základě závazného stanoviska Ministerstva obrany.

Jde o ochranu sítě radioreléových směrů MO a vysílacího zařízení.

Na celém správním území obce je dále zájem Ministerstva obrany posuzován i z hlediska povolování níže vyjmenovaných druhů staveb dle ustanovení § 175 zákona č. 183/2006 Sb., o územním plánování a stavebním řádu. V tomto území lze vydat územní rozhodnutí a povolit níže uvedené stavby jen na základě závazného stanoviska Ministerstva obrany:

- výstavba, rekonstrukce a opravy dálniční sítě, rychlostních komunikací, silnic I., II. a III. třídy,
- výstavba, rekonstrukce železničních tratí a jejich objektů,
- výstavba a rekonstrukce letišť všech druhů, včetně zařízení,
- výstavba vedení VN a VVN,
- výstavba větrných elektráren,
- výstavba radioelektronických zařízení (radiové, radiolokační, radionavigační, telemetrická) včetně anténních systémů a opěrných konstrukcí (např. základnové stanice...),
- výstavba objektů a zařízení vysokých 30 m a více nad terénem,
- výstavba vodních nádrží (přehrady, rybníky).

Celé správní území obce Mořkov se nachází v ochranném pásmu radiolokátoru Stará Ves nad Ondřejnicí, sektoru B, jehož rozsah je pro účely posuzování vlivu větrných elektráren na provoz radaru zvětšen z 5 000 m na 30 000 m od osy antény.