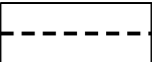




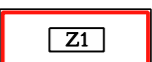







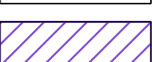




ZMĚNA Č. 1

ÚZEMNÍHO PLÁNU PŘÍBORA



A.1 ZÁKLADNÍ ČLENĚNÍ ÚZEMÍ

MĚŘÍTKO 1 : 5 000

STAV	NÁVRH	
		HRANICE ZASTAVĚNÉHO ÚZEMÍ K 1. 9. 2019
		ZASTAVĚNÉ ÚZEMÍ K 1. 9. 2019
		ZASTAVITELNÉ PLOCHY
		ZASTAVITELNÉ PLOCHY
		ZASTAVITELNÉ PLOCHY (ČÍSLO ZMĚNY/ / OZNAČENÍ ZASTAVITELNÉ PLOCHY)
		RUŠENÍ JEVU
		PODMÍNKA REALIZACE - ZPRACOVÁNÍ ÚZEMNÍ STUDIE
		ZPRACOVANÉ ÚZEMNÍ STUDIE

KORIDORY S ROZDÍLNÝM ZPŮSOBEM VYUŽITÍ

PLOCHY ZMĚN

	KORIDOR TECHNICKÉ INFRASTRUKTURY - PLYNOENERGETIKY (KPL)
	KORIDOR TECHNICKÉ INFRASTRUKTURY - PRODUKTOVODU (KPR)



PROJEKTOVÁ ČINNOST, URBANISMUS, ÚZEMNÍ PLÁNOVÁNÍ, EKOLOGIE, GIS

URBANISTICKÉ STŘEDISKO OSTRAVA, s.r.o.

Spartakovců 3, Ostrava-Poruba, 70800

tel: 596939530, 596939531

ZODP.PROJEKTANT: ING. ARCH. VLADIMÍRA FUSKOVÁ

ZAK. ČÍSLO: U - 532

ZPRACOVATEL: ING. ARCH. VLADIMÍRA FUSKOVÁ, ING. ZDEŇKA VESELÁ

POŘIZOVATEL: MĚSTO PŘÍBOR

DATUM: R. 2020