

# ZMĚNA Č. 2

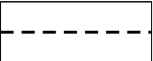




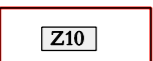

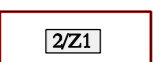

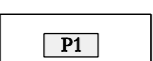


## ÚZEMNÍHO PLÁNU PŘÍBORA

### A.1 ZÁKLADNÍ ČLENĚNÍ ÚZEMÍ

MĚŘÍTKO 1 : 5 000

#### INFORMACE O ÚZEMÍ

STAV      NÁVRH

		HRANICE ZASTAVĚNÉHO ÚZEMÍ K 1. 4. 2021
		ZASTAVĚNÉ ÚZEMÍ K 1. 4. 2021
		ZASTAVITELNÉ PLOCHY S OZNAČENÍM
		ZASTAVITELNÉ PLOCHY S OZNAČENÍM (ČÍSLO ZMĚNY / ČÍSLO ZASTAVITELNÉ PLOCHY)
		PLOCHY PŘESTAVBY
		RUŠENÉ JEVY

PODTISK - PLATNÝ ÚZEMNÍ PLÁN PŘÍBORA



PROJEKTOVÁ ČINNOST, URBANISMUS, ÚZEMNÍ PLÁNOVÁNÍ, EKOLOGIE, GIS

**URBANISTICKÉ STŘEDISKO OSTRAVA, s.r.o.**

Spartakovců 3, Ostrava-Poruba, 70800

tel: 596939530, 596939531

ZODP.PROJEKTANT: ING. ARCH. VLADIMÍRA FUSKOVÁ

ZAK. ČÍSLO: U - 532

ZPRACOVATEL: ING. ARCH. VLADIMÍRA FUSKOVÁ, ING. IVA MIČKOVÁ

OBJEDNATEL: SVARMETAL s.r.o.

DATUM: ZÁŘÍ 2021