
















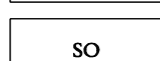

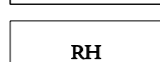




ÚZEMNÍ PLÁN SPÁLOV ZMĚNA Č. 1

8. VÝKRES PŘEDPOKLÁDANÝCH ZÁBORŮ PŮDNÍHO FONDU

1 : 5 000

LEGENDA NAVRŽENÝCH ZMĚN

| STAV | NÁVRH | |
|---|---|---|
|  |  | HRANICE ZASTAVĚNÉHO ÚZEMÍ K 1. 5. 2020 |
|  |  | HRANICE ZASTAVĚNÉHO ÚZEMÍ K 1. 9. 2011, KTERÁ SE ZMĚNOU Č. 1 RUŠÍ |
|  |  | HRANICE BPEJ |
|  |  | OHRANIČENÍ PLOCH ZÁBORU |
|  |  | ZEMĚDĚLSKÉ POZEMKY VE IV. TŘÍDĚ OCHRANY |
|  |  | ZEMĚDĚLSKÉ POZEMKY V V. TŘÍDĚ OCHRANY |
|  |  | LESNÍ POZEMKY |
|  |  | OZNAČENÍ ZASTAVITELNÝCH PLOCH |
|  |  | PLOCHY SMÍŠENÉ OBYTNÉ |
|  |  | PLOCHY REKREACE - PLOCHY REKREACE HROMADNÉ |
|  |  | KÓD BPEJ - TŘÍDA OCHRANY ZEMĚDĚLSKÝCH POZEMKŮ |



PROJEKTOVÁ ČINNOST, URBANISMUS, ÚZEMNÍ PLÁNOVÁNÍ, EKOLOGIE, GIS

URBANISTICKÉ STŘEDISKO OSTRAVA, s.r.o.

Spartakovců 3, Ostrava-Poruba, 70800

tel: 596 939 530, 596 939 531

ZODP.PROJEKTANT: ING.ARCH.HELENA SALVETOVÁ

ZAK. ČÍSLO: U - 496

ZPRACOVATEL: MARCELA VOZÁRIKOVÁ

OBJEDNATEL: MĚSTYS SPÁLOV

DATUM: PROSINEC 2020