



















ÚZEMNÍ PLÁN PRO OBEC STARÝ JIČÍN

ÚPLNÉ ZNĚNÍ PO ZMĚNĚ Č.1

I.3.c) VÝKRES VEŘEJNĚ PROSPĚŠNÝCH STAVEB, OPATŘENÍ A ASANACÍ

STAV	ZMĚNY V ÚZEMÍ
-----	HRANICE OBCE
-----	HRANICE KATASTRÁLNÍHO ÚZEMÍ
	VYMEZENÍ VEŘEJNĚ PROSPĚŠNÝCH STAVEB A VEŘEJNĚ PROSPĚŠNÝCH OPATŘENÍ
	VYMEZENÍ ZASTAVITELNÝCH PLOCH
	VYMEZENÍ ZASTAVITELNÝCH PLOCH PRO DÁLNICI D48
	VYMEZENÍ ZMĚN VYUŽITÍ PRO SKLADEBNÉ ČÁSTI ÚSES
	OZNAČENÍ VEŘEJNĚ PROSPĚŠNÝCH STAVEB A VEŘEJNĚ PROSPĚŠNÝCH OPATŘENÍ
4 Z1/8	POŘADOVÉ ČÍSLO K.Ú., KÓD ZMĚNY / ČÍSLO PLOCHY
B-RD	DRUH PLOCHY S ROZDÍLNÝM ZPŮSOBEM VYUŽITÍ
	KÓD ZMĚNY
Z	ZASTAVITELNÁ PLOCHA
D	ZASTAVITELNÁ PLOCHA PRO DÁLNICI D48
tv	TRASA VEDENÍ TECHNICKÉ INFRASTRUKTURY
V	ZMĚNA VYUŽITÍ NESTAVEBNÍ POVAHY

PLOCHY A TRASY VEDENÍ VEŘEJNĚ PROSPĚŠNÝCH STAVEB A VEŘEJNĚ PROSPĚŠNÝCH OPATŘENÍ

	DI Plochy dopravní infrastruktury
	-S -silniční doprava - pozemní komunikace
	TI Plochy technické infrastruktury
	-V -veřejné infrastruktury
	-trasa vedení technické infrastruktury
	P Plochy přírodní
	-US -územní systém ekologické stability krajiny
	VH Plochy vodní a vodohospodářské
	-V -vodní plochy
	OV Plochy občanského vybavení
	-V -veřejné infrastruktury - mimo hřbitovy
	-H -veřejné infrastruktury - hřbitovy
	VP Plochy veřejných prostranství (samostatné plochy)
	-Z -zeleň, park
	-H -hřiště a herní plochy

ZÁZNAM O ÚČINNOSTI: ÚPLNÉ ZNĚNÍ ÚZEMNÍHO PLÁNU	
Pořadové číslo poslední změny:	ZMĚNA Č. 1 ÚZEMNÍHO PLÁNU PRO OBEC STARÝ JIČÍN
Správní orgán, který změnu vydal:	Zastupitelstvo obce Starý Jičín
Datum nabytí účinnosti poslední změny:	
Pořizovatel:	Městský úřad Nový Jičín Odbor územního plánování a stavebního řádu
Jméno a příjmení:	Ing. Hana Macháčková
Podpis:	
Funkce:	oprávněná úřední osoba
Razítko:	

OZNAČENÍ DOKUMENTACE:	ÚZEMNÍ PLÁN STARÝ JIČÍN ZMĚNA Č.1	ATELIER ARCHPLAN OSTRAVA s.r.o. Martinovská 3168, 723 00 Ostrava-Martínov, zeman@archplan.cz
OBJEDNATEL:	OBEC STARÝ JIČÍN	
POŘIZOVATEL:	MĚSTSKÝ ÚŘAD NOVÝ JIČÍN	
ZHOTOVITEL:	ATELIER ARCHPLAN OSTRAVA s.r.o.	
ZODPOVĚDNÝ PROJEKTANT:	Ing.Arch.MIROSLAV HUDÁK	
ZPRACOVATELÉ:	Ing.Arch.MIROSLAV HUDÁK	ZAKÁZKOVÉ ČÍSLO: 1196-17
	Arch.PIERRE BUSCH	EXPEDICE: ČERVEN 2020
	Ing.Arch.KATEŘINA BUSCHOVÁ RNDr.MILAN POLEDNIK	MĚŘÍTKO: 1:5000



KLAD MAPOVÝCH SEKČÍ MĚŘÍTKA 1:5000

1-2	0-2	9-2	8-2	7-2
1-3	0-3	9-3	8-3	7-3
1-4	0-4	9-4	8-4	7-4
1-5	0-5	9-5	8-5	7-5
1-6	0-6	9-6	8-6	7-6