

# ÚZEMNÍ PLÁN PRO OBEC STARÝ JIČÍN

## ODŮVODNĚNÍ - ÚPLNÉ ZNĚNÍ PO ZMĚNĚ Č.1

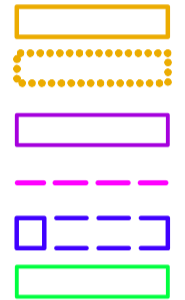
### II.2.a) KOORDINAČNÍ VÝKRES

STAV ZMĚNY V ÚZEMÍ



HRANICE OBCE  
HRANICE KATASTRÁLNÍHO ÚZEMÍ  
HRANICE ZASTAVĚNÉHO ÚZEMÍ

VYMEZENÍ ZMĚN V ÚZEMÍ



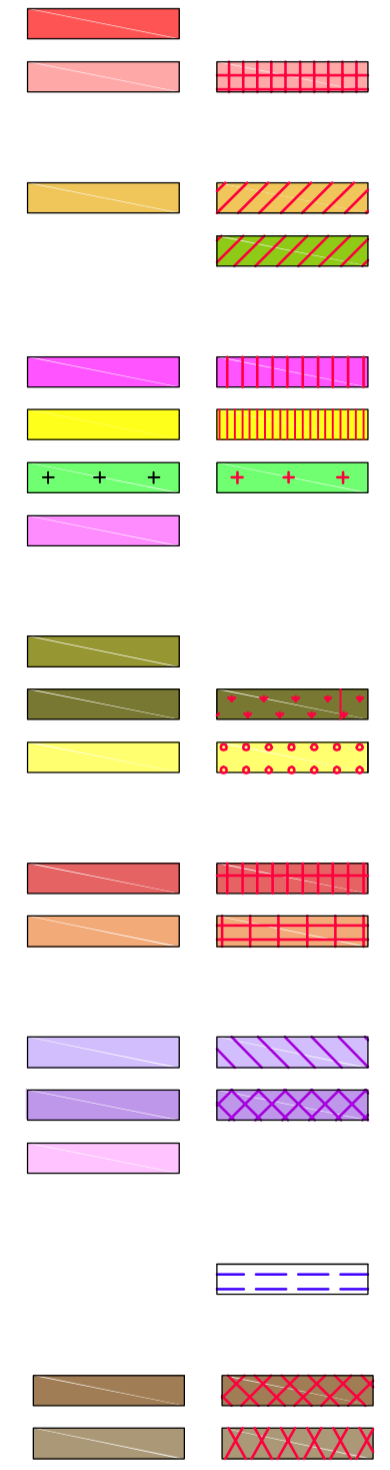
VYMEZENÍ ZASTAVITELNÝCH PLOCH  
VYMEZENÍ PLOCH PŘESTAVBY  
VYMEZENÍ ZASTAVITELNÝCH PLOCH PRO DÁLNICI D48  
VYMEZENÍ TRASY VEDENÍ TECHNICKÉ INFRASTRUKTURY  
VYMEZENÍ ÚZEMNÍ REZERVY PRO PRŮPLAVNÍ SPOJENÍ D-O-L  
VYMEZENÍ ZMĚN VYUŽITÍ NESTAVEBNÍ POVAHY

OZNAČENÍ ZMĚN V ÚZEMÍ

- 4 Z1/8 POŘADOVÉ ČÍSLO K.Ú., KÓD ZMĚNY / ČÍSLO PLOCHY
- B-RD DRUH PLOCHY S ROZDÍLNÝM ZPŮSOBEM VYUŽITÍ
- KÓD ZMĚNY
- Z ZASTAVITELNÁ PLOCHA
- D ZASTAVITELNÁ PLOCHA PRO DÁLNICI D48
- P PLOCHA PŘESTAVBY
- tv TRASA VEDENÍ TECHNICKÉ INFRASTRUKTURY
- D517 ÚZEMNÍ REZERVA PRO PRŮPLAVNÍ SPOJENÍ D-O-L
- V ZMĚNA VYUŽITÍ NESTAVEBNÍ POVAHY

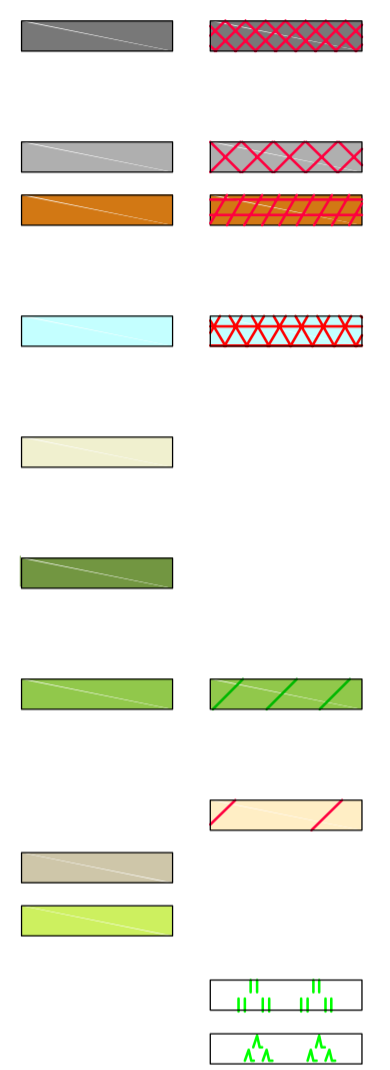
PLOCHY S ROZDÍLNÝM ZPŮSOBEM VYUŽITÍ

STAV ZMĚNY V ÚZEMÍ



- B Plochy bydlení
  - BD -bytové domy níkopodlažní
  - RD -rodinné domy
- R Plochy rekreace
  - RR -rodinná rekreace
  - RZ -zahrady
- OV Plochy občanského vybavení
  - V -veřejné infrastruktury - mimo hřbitovy
  - S -veřejné infrastruktury - tělovýchova a sport
  - H -veřejné infrastruktury - hřbitovy
  - K -komerční zařízení
- VP Plochy veřejných prostranství (samostatné plochy)
  - N -náměstí, návěs
  - Z -zeleň, park
  - H -hřiště a herní plochy
- SO Plochy smíšené obytné
  - M -městské
  - V -venkovské
- DI Plochy dopravní infrastruktury
  - S -silniční doprava - pozemní komunikace
  - G -silniční doprava - dopravní zařízení
  - Ž -drážní doprava
- DI Plochy dopravní infrastruktury - ÚZEMNÍ REZERVA
  - V -vodní doprava
- TI Plochy technické infrastruktury
  - V -veřejné infrastruktury
  - K -neveřejné a komerční vybavení

STAV ZMĚNY V ÚZEMÍ



- V Plochy výroby a skladování
  - ZV -s vlivy za hranice ploch
- SV Plochy smíšené výrobní
  - N -výroba a skladování, občanské vybavení
  - U zemědělské usedlosti
- VH Plochy vodní a vodo hospodářské
  - V -vodní plochy
- Z Plochy zemědělské
  - RP -rostlinná produkce
- L Plochy lesní
  - LH -lesní hospodářství
- P Plochy přírodní
  - US -územní systém ekologické stability krajiny
- N Plochy smíšené nezastavěného území
  - OR -obecné přístupné plochy rekreace
  - MP -manipulační a skladovací plochy
  - PE -přírodní a přírodě blízké ekosystémy
- trvalý travní porost pro krajinné úpravy
- zalesnění

PODMÍNKY PRO ROZHODOVÁNÍ ULOŽENÉ PROVĚŘENÍ ZMĚNY

ÚZEMNÍ SYSTÉM EKOLOGICKÉ STABILITY

NADREGIONÁLNÍ BIODOR

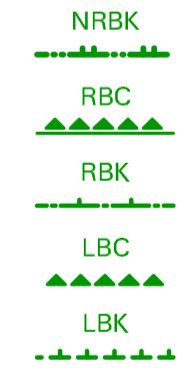
REGIONÁLNÍ BIOCENTRUM

REGIONÁLNÍ BIODOR

LOKÁLNÍ BIOCENTRUM

LOKÁLNÍ BIODOR

územní studie



ZÁZNAM O ÚČINNOSTI: ÚPLNÉ ZNĚNÍ ÚZEMNÍHO PLÁNU		
Pořadové číslo poslední změny:	ZMĚNA Č. 1 ÚZEMNÍHO PLÁNU PRO OBEC STARÝ JIČÍN	
Správní orgán, který změnu vydal:	Zastupitelstvo obce Starý Jičín	
Datum nabytí účinnosti poslední změny:		
Pořizovatel:	Městský úřad Nový Jičín Odbor územního plánování a stavebního řádu	Razítko:
Jméno a příjmení:	Ing. Hana Macháčková	
Podpis:		
Funkce:	oprávněná úřední osoba	

OZNAČENÍ DOKUMENTACE:	ÚZEMNÍ PLÁN STARÝ JIČÍN ZMĚNA Č.1	<b>ATELIER ARCHPLAN OSTRAVA s.r.o.</b> Martinovská 3168, 723 00 Ostrava-Martnov, zoman@archplan.cz
OBJEDNATEL:	OBEC STARÝ JIČÍN	
POŘIZOVATEL:	MĚSTSKÝ ÚŘAD NOVÝ JIČÍN	
ZHOTOVITEL:	ATELIER ARCHPLAN OSTRAVA s.r.o.	
ZODPOVĚDNÝ PROJEKTANT:	Ing.Arch.MIROSLAV HUDÁK	
ZPRACOVATELÉ:	Ing.Arch.MIROSLAV HUDÁK	ZAKÁZKOVÉ ČÍSLO: 1196-17
	Arch.PIERRE BUSCH	EXPEDICE: ČERVEN 2020
	Ing.Arch.KATEŘINA BUSCHOVÁ RNDr.MILAN POLEDNÍK	MĚŘÍTKO: 1:5000

KLAD MAPOVÝCH SEKČÍ MĚŘÍTKA 1:5000

