
















LEGENDA

stav	návrh	rezerva
zásobování území pitnou vodou		
		vodovodní řád
		vodojem
odkanalizování území a čištění odpadních vod		
		vodní toky
		vodní plochy
		kanalizační řád
		kanalizační řád v realizaci dle projektové dokumentace
		dešťová kanalizace
		dočišťovací nádrž dešťové kanalizace
		retenční příkop pro dešťové vody v lokalitě Panská
		objekty na kanalizační síti (čistírna, čerpací stanice, odlehčovací komora)
		čerpací stanice v realizaci dle projektové dokumentace
plochy		
		zastavitelné plochy
		plochy přestaveb
hranice		
		řešené území
		katastrální území



digitální katastrální mapy byly poskytnuty MÚ Studénka
 ÚKM Nová Horka - stav ke dni 27.6.2012, DKM Studénka n. Odrou a Butovice (c) ČÚZK - stav ke dni 28.2.2013

Projekt "ÚZEMNÍ PLÁN STUDÉNKA" byl spolufinancován z prostředků Evropské Unie, Evropského fondu pro regionální rozvoj



EVROPSKÁ UNIE
 EVROPSKÝ FOND PRO REGIONÁLNÍ ROZVOJ
 ŠANCE PRO VÁS ROZVOJ



ÚZEMNÍ PLÁN STUDÉNKA	
ODŮVODNĚNÍ ÚZEMNÍHO PLÁNU	
<i>grafická část</i>	
B7.	Technická infrastruktura vodovod, kanalizace
	Zpracovatel: archteam@archteam.cz www.archteam.cz
	Zodpovědný projektant: Ing. arch. Iveta Raková
	Pořizovatel: MÚ Studénka
Měřítko: 1 : 5 000	Datum: leden 2015