




<i>plochy</i>		<i>hranice</i>	
Z	zastavitelné plochy a koridory	řešené území
P	plochy přestaveb	-----	katastrální území
R	plochy územních rezerv		zastavěné území ke dni 28.5.2020
US	plochy, kde změny prověří územní studie		hranice zastavitelných ploch
N	plochy změn v krajině		hranice ploch přestavby

S

- digitální katastrální mapy (c) ČÚZK - stav ke dni 30.4.2018, k.ú. Butovice ke dni 28.5.2020

ÚZEMNÍ PLÁN STUDÉNKA	
ÚPLNÉ ZNĚNÍ PO ZMĚNĚ Č.7	
<i>grafická část</i>	
B1.	Základní členění území
	<p>Zpracovatel : archteam@archteam.cz www.archteam.cz</p> <p style="text-align: right;">ARCHTEAM[®] ÚZEMNÍ PLÁNOVÁNÍ</p>
	<p>Zodpovědný projektant : Ing. arch. Iveta Raková</p> <p>Pořizovatel : MÚ Studénka</p>
Měřítko :	1 : 5 000
	Datum : prosinec 2020