

ARCHTEAM®
ÚZEMNÍ PLÁNOVÁNÍ

ÚZEMNÍ PLÁN STUDÉNKA

textová a grafická část

Změna č.7	Zpracovatel :	ARCHTEAM® ÚZEMNÍ PLÁNOVÁNÍ
	Zodpovědný projektant :	Ing. arch. Iveta Raková
	Pořizovatel :	MÚ Studénka
	Datum :	září 2020

ZÁZNAM O ÚČINNOSTI

<i>Správní orgán, který změnu územního plánu vydal:</i> Zastupitelstvo města Studénka	
<i>Název opatření obecné povahy:</i> Změna č.7 Územního plánu Studénka <i>Číslo opatření obecné povahy:</i> <i>Datum nabytí účinnosti:</i>	<i>razítko</i>
<i>Požizovatel:</i> Městský úřad Studénka odbor stavebního řádu, územního plánování a rozvoje <i>Oprávněná osoba pořizovatele (jméno a příjmení):</i> <i>Funkce:</i> <i>Podpis:</i>	<i>razítko</i>

Město Studénka

na zasedání Zastupitelstva města Studénky, usnesení č.

Dne

OPATŘENÍ OBECNÉ POVAHY

Zastupitelstvo města Studénka, příslušné podle § 6 odst.5 písm.c) zákona č.183/2006 Sb., o územním plánování a stavebním řádu (stavební zákon), za použití § 43 odst.4 stavebního zákona, § 13 a přílohy č.7 vyhlášky č.500/2006 Sb., o územně analytických podkladech, územně plánovací dokumentaci a způsobu evidence územně plánovací činnosti, v platném znění, s odvoláním na § 171 zákona č.500/2004 Sb., správní řád, v platném znění

vydává

Změnu č.7 Územního plánu Studénka

- **Obsah dokumentace**

změna č.7 ÚP Studénka

A. textová část

A1. Změna č.7

B. grafická část

B1. Základní členění území - výřez

M 1 : 5 000

B2. Hlavní výkres - výřez

M 1 : 5 000

B3. Veřejně prospěšné stavby, opatření, asanace - výřez

M 1 : 5 000

odůvodnění změny č.7 ÚP Studénka

A. textová část

A2. Odůvodnění změny č.7

B. grafická část

B4. Koordinační výkres - výřez

M 1 : 5 000

samostatná příloha: Textová část Územního plánu Studénka s vyznačením změn

ARCHTEAM®
ÚZEMNÍ PLÁNOVÁNÍ

- Předmět dokumentace

lokalizace předmětu Změny č.7 Územního plánu Studénka na podkladu mapy KN	
označení měněných částí	předmět změny
7A	- změna stabilizovaného využití pozemků č. 1607/1, 1607/2, 1607/9, vše v k.ú. Butovice, z ploch občanského vybavení (OV) do ploch občanského vybavení - sport a tělovýchova (OS)
7B	- vymezení lokálního biocentra LBC 2a k založení a jako veřejně prospěšného opatření k založení prvků ÚSES na trase regionálního biokoridoru RBK 644 dle evidované Územní studie územního systému ekologické stability Moravskoslezského kraje

A. textová část změny č.7 ÚP Studénka**A1. Změna č.7**

Územní plán Studénka se změnou č.7 mění takto:

1. V kapitole e.1. se doplňuje v tabulce "koncepte rozvoje krajiny" pod řádek N3 následující řádek:

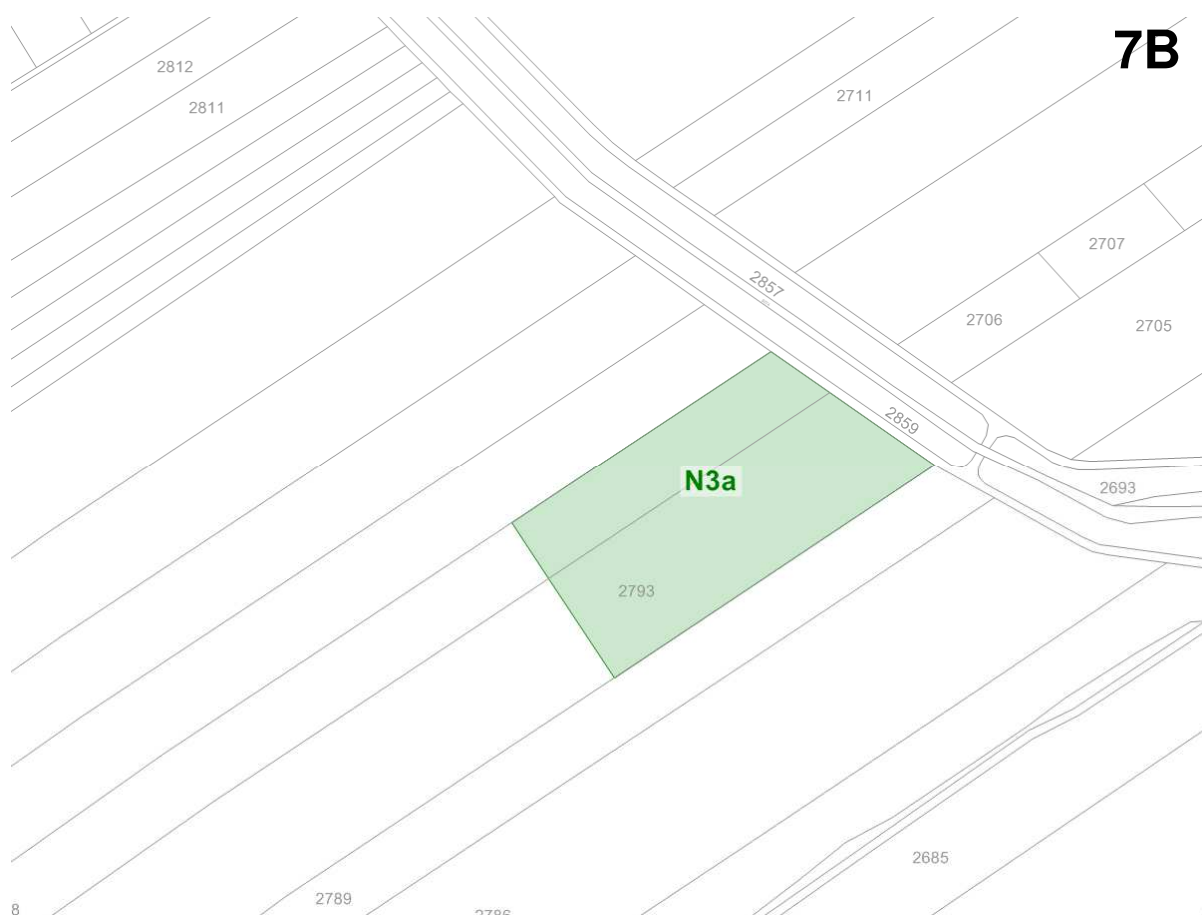
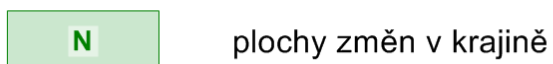
N3a	- zeleň přírodního nebo přírodě blízkého ekosystému k založení lokálního biocentra LBC 2a - pro založení plochy budou využity přirozené, místně zastoupené druhy dřevin
------------	--

2. V kapitole e.2. se v odrážce "lokální územní systém ekologické stability" mění výčet prvků ÚSES takto:
lokální biocentra - **LBC 1, LBC 2, LBC 2a, LBC 3, LBC 4, LBC 5**

3. V kapitole g) se do tabulky "založení prvků územního systému ekologické stability" pod řádek WU 1 doplňuje následující řádek:






lokální biocentrum (N3a NP)	WU 1a	ne	ano	<i>Butovice</i>	-
--------------------------------	--------------	----	-----	-----------------	---

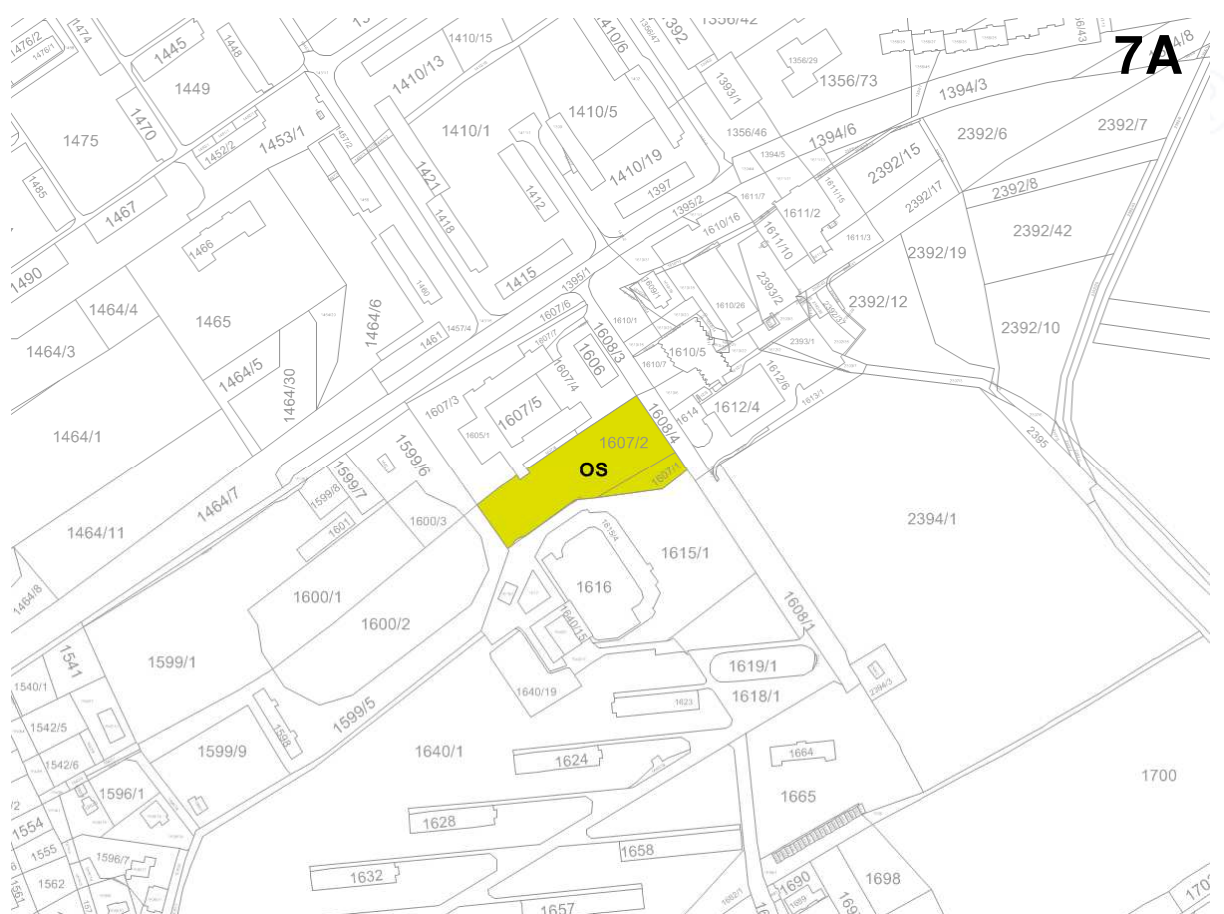
ARCHTEAM®
ÚZEMNÍ PLÁNOVÁNÍ

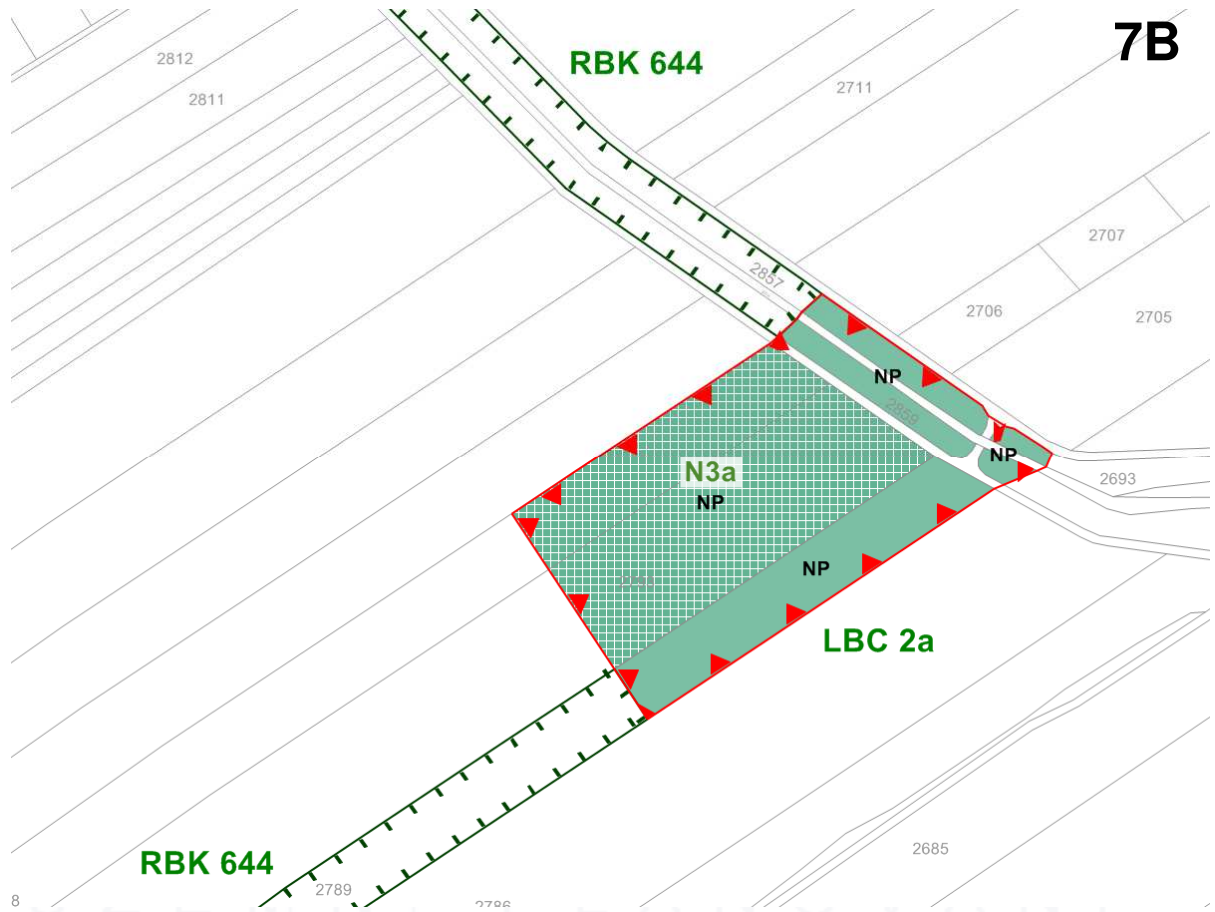
B. grafická část změny č.7 ÚP Studénka**B1. Základní členění území - výřez M 1 : 5 000****LEGENDA**

B2. Hlavní výkres - výřez M 1 : 5 000

LEGENDA

	plochy občanského vybavení - sport a tělovýchova - stav
	plochy přírodní - stav
	plochy přírodní - návrh
	regionální biokoridor (RBK) - funkční
	lokální biocentrum (LBC) - k založení
N3a	ID plochy změny krajiny





B3. Veřejně prospěšné stavby, opatření, asanace - výřez M 1 : 5 000**LEGENDA****VEŘEJNĚ PROSPĚŠNÁ OPATŘENÍ**

založení prvků územního systému ekologické stability



A. textová část odůvodnění změny č.7 ÚP Studénka**A2. Odůvodnění**

O B S A H

1. Postup pořízení změny územního plánu	str.10
2. Soulad návrhu změny územního plánu s politikou územního rozvoje a územně plánovací dokumentací vydanou krajem	str.10
3. Soulad s cíli a úkoly územního plánování, zejména s požadavky na ochranu architektonických a urbanistických hodnot území a požadavky na ochranu nezastavěného území	str.11
4. Soulad s požadavky stavebního zákona a jeho prováděcích předpisů	str.11
5. Soulad s požadavky zvláštních právních předpisů a stanovisky dotčených orgánů podle zvláštních právních předpisů, popřípadě s výsledkem řešení rozporů	str.11
6. Zpráva o vyhodnocení vlivů na udržitelný rozvoj území obsahující základní informace o výsledcích tohoto vyhodnocení včetně výsledků vyhodnocení vlivů na životní prostředí	str.12
7. Stanovisko krajského úřadu podle § 50 odst. 5 SZ (stanovisko SEA)	str.12
8. Sdělení, jak bylo stanovisko podle § 50 odst. 5 SZ zohledněno, s uvedením závažných důvodů, pokud některé požadavky nebo podmínky zohledněny nebyly	str.12
9. Komplexní zdůvodnění přijatého řešení včetně vybrané varianty	str.12
10. Vyhodnocení účelného využití zastavěného území a vyhodnocení potřeby vymezení zastavitelných ploch	str.13
11. Vyhodnocení koordinace využívání území z hlediska širších územních vztahů	str.13
12. Vyhodnocení splnění požadavků zadání a pokynů pro úpravu dokumentace pro veřejné projednání	str.13
13. Výčet záležitostí nadmístního významu, které nejsou řešeny v zásadách územního rozvoje (§ 43 odst. 1 SZ), s odůvodněním potřeby jejich vymezení	str.13
14. Výčet prvků regulačního plánu s odůvodněním jejich vymezení	str.13
15. Vyhodnocení předpokládaných důsledků navrhovaného řešení na zemědělský půdní fond a pozemky určené k plnění funkcí lesa	str.13
16. Rozhodnutí o námitkách včetně samostatného odůvodnění	str.13
17. Vyhodnocení připomínek	str.13
18. Výsledek přezkoumání souladu územního plánu zejména s politikou územního rozvoje, ÚPD vydanou krajem, s cíli a úkoly územního plánování, se stavebním zákonem a jeho prováděcími předpisy, s požadavky zvláštních právních předpisů a se stanovisky dotčených orgánů	str.13

samostatná příloha: Textová část Územního plánu Studénka s vyznačením změn

1. Postup pořízení změny územního plánu

(odůvodnění pořizovatele bude doplněno po projednání)

2. Soulad návrhu změny územního plánu s politikou územního rozvoje a územně plánovací dokumentací vydanou krajem

• **Politika územního rozvoje ČR**

Republikové priority územního plánování stanovené v Politice územního rozvoje České republiky (PÚR ČR 2008) schválené dne 20. 7. 2009 usnesením vlády České republiky č. 929, v úplném znění závazném dnem 1.10.2019, jsou územním plánem naplněny. Změnou č.7 územního plánu nedochází k řešení, které by podstatným způsobem měnilo dosud platným územním plánem stanovenou koncepci rozvoje území. Kritéria a podmínky pro rozhodování o změnách v území a úkoly pro územní plánování, které vyplývají ze zařazení řešeného území do rozvojové oblasti OB2 Metropolitní rozvojová oblast Ostrava jsou územním plánem naplněny a změnou č.7 nejsou měněny.

• **Zásady územního rozvoje Moravskoslezského kraje**

Zásady územního rozvoje Moravskoslezského kraje (ZÚR MSK) byly vydány dne 22.12.2010 Zastupitelstvem Moravskoslezského kraje usnesením č. 16/1426 a dne 4.2.2011 nabyly účinnosti. Dne 13.09.2018 byla vydána Aktualizace č.1 ZÚR MSK (A1-ZÚR MSK), která nabyla účinnosti dne 21.11.2018.

Změna č.7 ÚP Studénka není změnou koncepce řešení území, která byla stanovena dosud platným územním plánem v jeho úplném znění po předchozích změnách, jimiž byl ÚP Studénky uveden do souladu s úplným zněním ZÚR MSK po aktualizaci č.1.

Změnou č.7 dochází ke změně stabilizovaného využití uvnitř zastavěného území, respektive k upřesnění využití předmětných pozemků z občanského vybavení (OV) na občanské vybavení - sport a tělovýchva (OS).

Na základě prověření projektantem bylo zjištěno, že v červnu 2019 byla do evidence územně plánovací činnosti krajů vložena územní studie "Územní systém ekologické stability Moravskoslezského kraje". Změnou č.7 proto dochází v souladu s touto územní studií k úpravě vymezení regionálního biokoridoru RBK 644, a to vložení nového lokálního biocentra LBC 2a. Vzhledem k tomu, že se jedná o lokální biocentrum k založení, je současně vymezena navržená plocha přírodní N3a NP a navazující stabilizované plochy krajiny, původně vymezené jako smíšené plochy nezastavěného území (NS), jsou převedeny do přísněji chráněných ploch biocenter, tj. stabilizovaných ploch přírodních (NP). Lokální biocentrum LBC 2a je zařazeno mezi veřejně prospěšná opatření k založení prvků ÚSES s označením WU 1a. V ostatním je vymezený systém ÚSES v souladu s výše uvedenou územní studií.

V rámci předchozích změn byl rovněž prověřen soulad územního plánu s požadavky kapitoly E. a F. aktualizace č.1 ZÚR MSK. Změnou č.7 nedochází ke změně koncepce Úplného znění územního plánu Studénky, která je v souladu s Úplným zněním ZÚR MSK po Aktualizaci č.1.

Lze tedy konstatovat, že jak Úplné znění územního plánu Studénky, tak navrhovaná změna č.7 jsou v souladu s Úplným zněním ZÚR MSK po Aktualizaci č.1.

3. Soulad s cíli a úkoly územního plánování, zejména s požadavky na ochranu architektonických a urbanistických hodnot území a požadavky na ochranu nezastavěného území

Změna č.7 nemá vliv na celkovou koncepci řešení stanovenou v Úplném znění územního plánu po změně č.1 a 3.

3.1. Příznivé životní prostředí

Podmínky pro vytváření příznivého životního prostředí nejsou změnou č.7 měněny, zůstávají zachovány.

3.2. Hospodářský rozvoj

Podmínky pro příznivý hospodářský rozvoj jsou Úplným zněním územního plánu zajištěny a změnou č.7 nebylo nutné je měnit.

3.3. Soudržnost společenství obyvatel

Příznivé podmínky pro soudržnost společenství obyvatel jsou Úplným zněním územního plánu zajištěny a změnou č.7 nebylo nutné je měnit.

3.4. Ochrana přírodních hodnot

Ochrana přírodních hodnot je Úplným zněním územního plánu zajištěna a změnou č.7 nebylo nutné ji měnit.

3.5. Ochrana kulturních hodnot

Ochrana kulturních hodnot je Úplným zněním územního plánu zajištěna a změnou č.7 nebylo nutné ji měnit.

3.6. Ochrana civilizačních hodnot

Ochrana a rozvoj civilizačních hodnot je Úplným zněním územního plánu zajištěna a změnou č.7 nebylo nutné ji měnit.

3.7. Ochrana nezastavěného území

Změnou č.7 nejsou navrhovány žádné zábory půdního fondu.

Současně byla prověřena aktuálnost hranice zastavěného území na podkladu aktuální katastrální mapy ze dne 16.5.2020 a bylo zjištěno, že zastavěné území vymezené v Úplném znění územního plánu po změně č.1 a 3 není nutné měnit.

4. Soulad s požadavky stavebního zákona a jeho prováděcích předpisů

Změna č.7 ÚP Studénka je v souladu se zákonem č. 183/2006 Sb., o územním plánování a stavebním řádu (stavební zákon), v platném znění, a jeho prováděcími vyhláškami, zejména s vyhláškou č. 500/2006 Sb. o územně analytických podkladech, územně plánovací dokumentaci a způsobu evidence územně plánovací činnosti, v platném znění, a s vyhláškou č. 501/2006 Sb. o obecných požadavcích na využívání území, v platném znění.

5. Soulad s požadavky zvláštních právních předpisů a stanovisky dotčených orgánů podle zvláštních právních předpisů, popřípadě s výsledkem řešení rozporů

Změnou č.7 nedochází k rozporu se zvláštními právními předpisy. Změna č.7 je pořizována zkráceným postupem dle § 55a stavebního zákona na základě rozhodnutí zastupitelstva města. Soulad Změny č.7 se stanovisky dotčených orgánů bude doplněn po projednání.

Do legendy koordinačního výkresu Změny č.7 byla vložena informace, že převážná část území města Studénky je zasažena ochrannými pásmy letiště Ostrava/Mošnov. Při zpracování Úplného znění ÚP Studénka po vydání Změny č.7 bude koordinační výkres doplněn o informace a zákresy těchto ochranných pásem letiště a leteckých staveb.

6. Zpráva o vyhodnocení vlivů na udržitelný rozvoj území obsahující základní informace o výsledcích tohoto vyhodnocení včetně výsledků vyhodnocení vlivů na životní prostředí

KÚ MSK odbor životního prostředí a zemědělství ve svém stanovisku dle § 45i zákona č.114/1992 Sb. ze dne 13.12.2019 vyloučil významný vliv koncepce změny č.7 ÚP Studénka na příznivý stav předmětu ochrany nebo celistvost evropsky významných lokalit a ptačích oblastí.

Změna č.7 ÚP Studénka nemá kumulativní vliv využití území ve smyslu zákona o posuzování vlivů na životní prostředí. Zájmy ochrany životního prostředí a veřejného zdraví lze prosadit standardními postupy, dle zvláštních předpisů.

Z výše uvedených důvodů nebylo proto s ohledem na ustanovení § 47 odst. 3 stavebního zákona vyhodnocení vlivů změny č.7 ÚP Studénka na udržitelný rozvoj území zpracováno.

7. Stanovisko krajského úřadu podle § 50 odst. 5 SZ (stanovisko SEA)

Z důvodu uvedených výše v kapitole 6. se stanovisko SEA neuplatňuje.

8. Sdělení, jak bylo stanovisko podle § 50 odst. 5 SZ zohledněno, s uvedením závažných důvodů, pokud některé požadavky nebo podmínky zohledněny nebyly

Posouzení vlivů změny č.7 ÚP Studénka na životní prostředí dle § 10i zákona o posuzování vlivů na životní prostředí nebylo zpracováno a tudíž nebylo stanovisko krajského úřadu k tomuto posouzení vydáno.

9. Komplexní zdůvodnění přijatého řešení včetně vybrané varianty

Změna č.7 ÚP Studénka není zpracována ve variantách.

lokality 7A

V souladu s návrhem obsahu Změny č.7 ÚP Studénka je provedeno upřesnění vymezených stabilizovaných ploch občanského vybavení (OV) na stabilizované plochy občanského vybavení - sport a tělovýchova (OS). Předmětné pozemky p.p.č. 1607/1, 1607/2 a 1607/9, k.ú. Butovice, jsou součástí stávajícího areálu Základní školy na ulici Sjednocení, v prostoru mezi objektem zimního stadionu a školy. Důvodem upřesnění stabilizovaného využití je záměr umístění sportovní haly, který s ohledem na konstrukční výšku haly nelze v plochách občanského vybavení (OV) umístit. Změnou stabilizovaného využití nedochází k novým záborům půdního fondu, nejsou vymezeny nové zastavitelné plochy. Dojde k účelnému rozšíření ploch stávajícího sportovního areálu. Prostupnost území pro pěší i cyklisty zůstane zachována.

lokality 7B

Nově navržené lokální biocentrum LBC 2a v trase regionálního biokoridoru RBK 644 bylo vymezeno z důvodu uvedení ÚP Studénky do souladu s evidovaným územně plánovacím podkladem kraje - Územní studií územního systému ekologické stability Moravskoslezského kraje. Vzhledem k tomu, že se jedná o biocentrum k založení, byla plocha biocentra rovněž zařazena mezi veřejně prospěšná opatření k založení prvků ÚSES s označením WU 1a. Plochy uvnitř biocentra jsou v souladu s koncepcí územního plánu vymezeny jako plochy přírodní (NP), část je stabilizovaná, část navržená k založení (N3a NP).

10. Vyhodnocení účelného využití zastavěného území a vyhodnocení potřeby vymezení zastavitelných ploch

Změnou č.7 nejsou vymezeny žádné zastavitelné plochy.

11. Vyhodnocení koordinace využívání území z hlediska širších územních vztahů

Změna č.7 vzhledem k rozsahu lokálních úprav neovlivňuje širší vztahy území.

12. Vyhodnocení splnění požadavků zadání a pokynů pro úpravu dokumentace pro veřejné projednání

Vzhledem k tomu, že Změna č.7 územního plánu Studénka je pořizována zkráceným postupem dle §55a stavebního zákona na základě rozhodnutí zastupitelstva města, nebylo zadání v souladu s odst.1 §55a pořizováno, ani nebyly pořizovatelem zpracovány pokyny pro úpravu dokumentace pro veřejné projednání.

13. Výčet záležitostí nadmístního významu, které nejsou řešeny v zásadách územního rozvoje (§ 43 odst. 1 SZ), s odůvodněním potřeby jejich vymezení

Změnou č.7 nejsou vymezeny plochy a koridory nadmístního významu, které nejsou řešeny v Zásadách územního rozvoje Moravskoslezského kraje.

14. Výčet prvků regulačního plánu s odůvodněním jejich vymezení

Změnou č.7 nejsou vymezeny prvky regulačního plánu.

15. Vyhodnocení předpokládaných důsledků navrhovaného řešení na zemědělský půdní fond a pozemky určené k plnění funkcí lesa

Změnou č.7 nedochází k důsledkům na zemědělský půdní fond a pozemky určené k plnění funkcí lesa.

16. Rozhodnutí o námitkách včetně samostatného odůvodnění.

(odůvodnění pořizovatele bude doplněno po projednání)

17. Vyhodnocení připomínek.

(odůvodnění pořizovatele bude doplněno po projednání)







18. Výsledek přezkoumání souladu územního plánu zejména s politikou územního rozvoje, ÚPD vydanou krajem, s cíli a úkoly územního plánování, se stavebním zákonem a jeho prováděcími předpisy, s požadavky zvláštních právních předpisů a se stanovisky dotčených orgánů

(odůvodnění pořizovatele bude doplněno po projednání)

B. grafická část odůvodnění změny č.7 ÚP Studénka**B4. Koordinační výkres - výřez M 1 : 5 000**

legenda změn

LEGENDA











	OS	plochy občanského vybavení - sport a tělovýchova - stav
	NP	plochy přírodní - stav
	NP	plochy přírodní - návrh
		regionální biokoridor (RBK) - funkční
		lokální biocentrum (LBC) - k založení
	N3a	ID plochy změny krajiny












legenda koordinačního výkresu dosud platného ÚP Studénka - plochy s rozdílným způsobem využití

stav plochy stabilizované	návrh plochy změn	rezerva územní rezervy	
<i>plochy a koridory s rozdílným způsobem využití</i>			
SV	SV		plochy smíšené obytné - venkovské
SM	SM	(SM)	plochy smíšené obytné - městské
BI	BI	(BI)	plochy bydlení - v rodinných domech
BH	BH		plochy bydlení - v bytových domech
OV	OV		plochy občanského vybavení
OS	OS		plochy občanského vybavení - sport a tělovýchova
OH	OH		plochy občanského vybavení - hřbitov
RI			plochy rekreace - individuální
RZ	RZ	(RZ)	plochy rekreace - zahrádkářské kolonie
PV	PV		plochy veřejných prostranství
ZV	ZV	(ZV)	plochy veřejných prostranství - veřejná zeleň
ZS	ZS		plochy systému sídelní zeleně

VP	VP		plochy výroby a skladování - průmyslové
VZ	VZ		plochy výroby a skladování - zemědělské
VM	VM		plochy výroby a skladování - s malou zátěží
DS	DS	(DS)	plochy dopravní infrastruktury - silniční
DM	DM	(DM)	plochy dopravní infrastruktury - místní
DZ	DZ	(DZ)	plochy dopravní infrastruktury - železniční
		(DV)	plochy dopravní infrastruktury - vodní
TI	TI		plochy technické infrastruktury
	TI		koridory technické infrastruktury
W	W		plochy vodní a vodohospodářské
NZ			plochy zemědělské
NS	NS		plochy smíšené nezastavěného území
NL	NL		plochy lesní
NP	NP		plochy přírodní
	DM		koridory dopravní infrastruktury - místní

legenda koordinačního výkresu dosud platného ÚP Studénka - limity využití území

	ochranné pásmo přírodních léčivých zdrojů II.stupně
	pásmo hygienické ochrany vodního zdroje (2a)
	ochranné pásmo zařízení ČHMÚ (mělký vrt)
	záplavové území Q100
	aktivní zóna záplavového území
	aktivní sesuvné území
	ochranné pásmo veřejného pohřebiště
	památný strom
	nemovitá kulturní památka (seznam uveden v textové části)
	cyklistické a turistické trasy mezinárodního významu

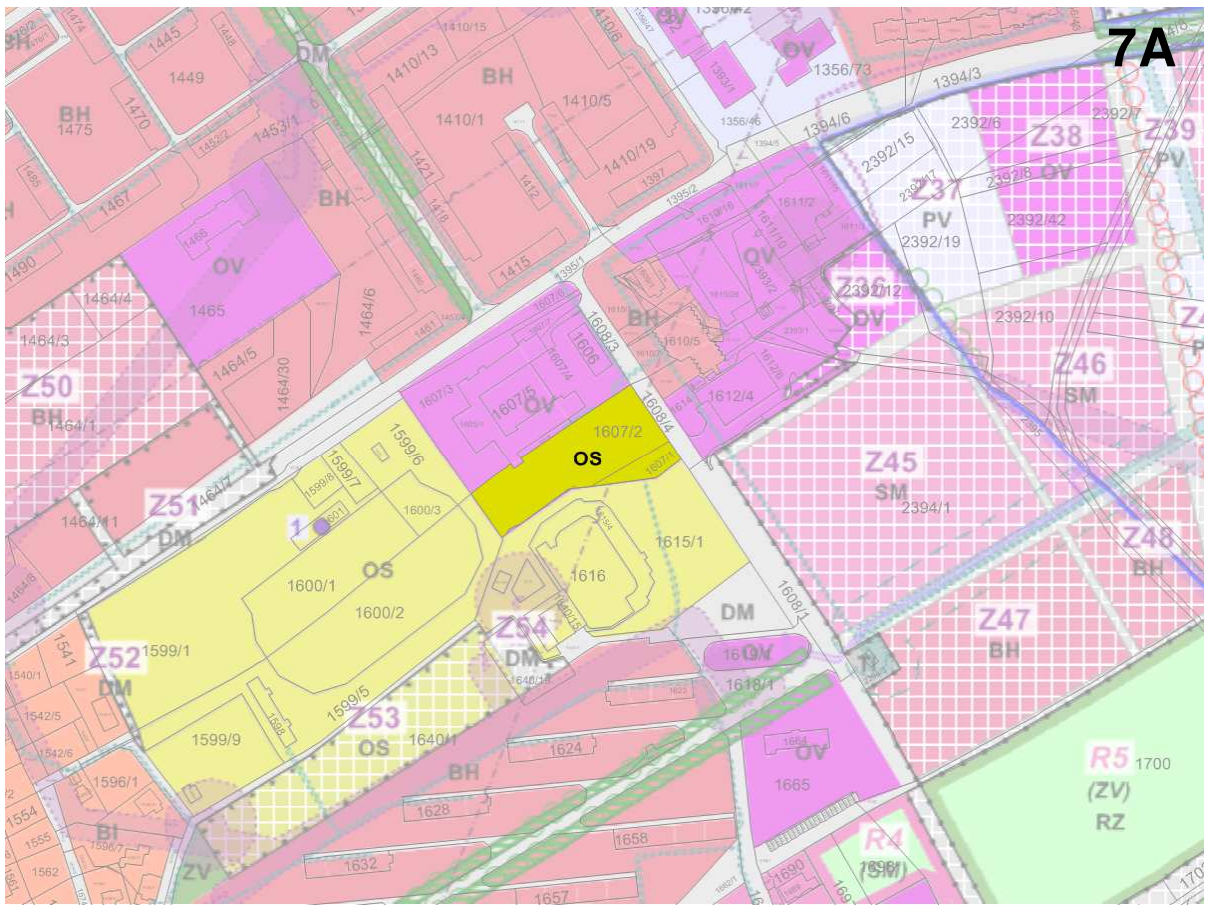
	silniční ochranné pásmo
	ochranné pásmo železniční dráhy
	ochranné pásmo elektroenergetického vedení
	ochranné pásmo elektroenergetického zařízení
	bezpečnostní pásmo plynovodu a plynovodních zařízení
	ochranné pásmo plynovodu a plynovodních zařízení
	ochranné pásmo vybraných komunikačních vedení a zařízení
	ochranné pásmo optického telekomunikačního kabelu
	ochranné pásmo radioreléové trasy
	chráněná krajinná oblast - CHKO Poodří
	NATURA 2000 - evropsky významná lokalita Poodří
	NATURA 2000 - ptačí oblast Poodří
	přírodní park Oderské vrchy
	zvláště chráněné území - přírodní rezervace
	ochranné pásmo přírodní rezervace
	vzdálenost 50 m od okraje lesa
	významný krajinný prvek ze zákona - lesy
	významný krajinný prvek ze zákona - vodní plochy a toky
	významný krajinný prvek registrovaný - plošné vymezení
	významný krajinný prvek registrovaný - strom, skupina stromů

legenda koordinačního výkresu dosud platného ÚP Studénka - ÚSES

funkční	k založení	
		nadregionální biocentrum (NRBC)
		regionální biokoridor (RBK)
		lokální biocentrum (LBC)
		lokální biokoridor (LBK)
		interakční prvek, liniová zeleň

pozn.: celé řešené území se nachází v zájmu Ministerstva obrany České republiky (podrobné podmínky uvedeny v textové části), celé řešené území je ve smyslu zákona o ochraně památek územím s archeologickými nálezy

pozn.2: převážná část území města Studénky je zasažena jednotlivými ochrannými pásmy letiště Ostrava/Mošnov



Údaje o počtu listů odůvodnění změny územního plánu a výkresů grafické části

Počet stran textové části odůvodnění: 5
Počet výkresů grafické části: 1

B4. Koordinační výkres - výřezy M 1 : 5 000

samostatná příloha: Textová část Územního plánu Studénka s vyznačením změn

POUČENÍ

Proti Změně č.7 Územního plánu Studénka vydané formou opatření obecné povahy nelze podat opravný prostředek (§ 173 odst. 2 zákona č. 500/2004 Sb., správní řád).

Uložení dokumentace

Změna č.7 Územního plánu Studénka, opatřená záznamem o účinnosti, se v souladu s ustanovením § 165 stavebního zákona ukládá:

- u Města Studénka,
- na Městském úřadu Studénka, odbor stavebního řádu, územního plánování a rozvoje (pořizovatel a stavební úřad),
- na Krajském úřadu Moravskoslezského kraje, odbor územního plánování a stavebního řádu.

Účinnost

Toto opatření obecné povahy nabývá účinnosti dnem doručení změny územního plánu a jeho úplného znění veřejnou vyhláškou (§55c zák.183/2006 Sb.v platném znění).

Ve Studénce, dne

otisk razítka

.....
Libor Slavík

starosta města

.....
Lubomír Šobich

místostarosta města