

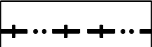




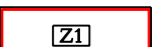

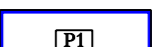








ÚZEMNÍ PLÁN ŠTRAMBERKA

ÚPLNÉ ZNĚNÍ PO ZMĚNĚ Č. 1

A.1 ZÁKLADNÍ ČLENĚNÍ ÚZEMÍ

MĚŘÍTKO 1 : 5000

| STAV | NÁVRH | |
|---|---|---|
|  |  | HRANICE OBCE |
|  |  | HRANICE ZASTAVĚNÉHO ÚZEMÍ K 1. 5. 2019 |
|  |  | ZASTAVĚNÉ ÚZEMÍ K 1. 5. 2019 |
|  |  | ZASTAVITELNÉ PLOCHY |
|  |  | PLOCHY PŘESTAVBY |
|  |  | PROSTRANSTVÍ VEŘEJNÁ - ZELEŇ VEŘEJNÁ |
|  |  | PODMÍNKA REALIZACE - ZPRACOVÁNÍ ÚZEMNÍ STUDIE |
|  |  | PODMÍNKA REALIZACE - ZPRACOVÁNÍ REGULAČNÍHO PLÁNU |



PROJEKTOVÁ ČINNOST, URBANISMUS, ÚZEMNÍ PLÁNOVÁNÍ, EKOLOGIE, GIS

URBANISTICKÉ STŘEDISKO OSTRAVA, s.r.o.

Spartakovců 3, Ostrava-Poruba, 70800

tel: 596939530, 596939531

ZODP.PROJEKTANT: ING. ARCH. VLADIMÍRA FUSKOVÁ

ZAK. ČÍSLO: U - 512

ZPRACOVATEL: ING. ARCH. VLADIMÍRA FUSKOVÁ, ING. ZDEŇKA VESELÁ

OBJEDNATEL: MĚSTO ŠTRAMBERK

DATUM: PROSINEC 2019