







# ZMĚNA Č. 2 ÚZEMNÍHO PLÁNU TICHÁ

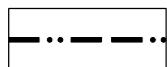



## 3. DOPRAVA

MĚŘÍTKO 1 : 5000


### PLOCHY S ROZDÍLNÝM ZPŮSOBEM VYUŽITÍ


STAV	NÁVRH	
		SMÍŠENÉ OBYTNÉ
		ZEMĚDĚLSKÉ - ZAHRADY
		PROSTRANSTVÍ VEŘEJNÝCH

### INFORMACE O ÚZEMÍ

STAV	NÁVRH	
		HRANICE ZASTAVĚNÉHO ÚZEMÍ OBCE K 1. 11. 2020
		RUŠENÍ JEVU

### DOPRAVNÍ INFRASTRUKTURA

STAV	NÁVRH	
		MÍSTNÍ KOMUNIKACE

	PROJEKTOVÁ ČINNOST, URBANISMUS, ÚZEMNÍ PLÁNOVÁNÍ, EKOLOGIE, GIS		
	<b>URBANISTICKÉ STŘEDISKO OSTRAVA, s.r.o.</b> OSTRAVA s.r.o. Spartakovců 3, Ostrava-Poruba, 70800 tel: 596 939 530		
ZODP.PROJEKTANT:	ING. ARCH. VLADIMÍRA FUSKOVÁ	ZAK. ČÍSLO:	U - 369
ZPRACOVATEL:	ING. ARCH. VLADIMÍRA FUSKOVÁ, ING. V. ŠKVAJN, ING. ZDEŇKA VESELÁ		
OBJEDNATEL:	OBEC TICHÁ		