







# ZMĚNA Č. 2

## ÚZEMNÍHO PLÁNU TICHÁ

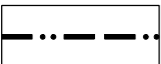



### 4. VODNÍ HOSPODÁŘSTVÍ

MĚŘÍTKO 1 : 5000



#### PLOCHY S ROZDÍLNÝM ZPŮSOBEM VYUŽITÍ


STAV	NÁVRH	
		SMÍŠENÉ OBYTNÉ
		ZEMĚDĚLSKÉ - ZAHRADY
		PROSTRANSTVÍ VEŘEJNÝCH

#### INFORMACE O ÚZEMÍ

STAV	NÁVRH	
		HRANICE ZASTAVĚNÉHO ÚZEMÍ OBCE K 1. 11. 2020
		RUŠENÍ JEVU

#### DOPRAVNÍ INFRASTRUKTURA

STAV	NÁVRH	
		MÍSTNÍ KOMUNIKACE

	PROJEKTOVÁ ČINNOST, URBANISMUS, ÚZEMNÍ PLÁNOVÁNÍ, EKOLOGIE, GIS
OSTRAVA s.r.o.	URBANISTICKÉ STŘEDISKO OSTRAVA, s.r.o.
Spartakovců 3, Ostrava-Poruba, 70800	tel: 596 939 530
ZODP.PROJEKTANT: ING. ARCH. VLADIMÍRA FUSKOVÁ	ZAK.ČÍSLO: U - 369
ZPRACOVATEL: ING. ARCH. VLADIMÍRA FUSKOVÁ, ING. ZDEŇKA VESELÁ	
OBJEDNATEL: OBEC TICHÁ	