
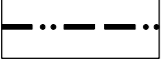


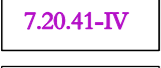










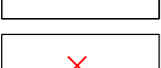




# ODŮVODNĚNÍ ZMĚNY Č. 2 ÚZEMNÍHO PLÁNU TICHÁ

## 8. VÝKRES PŘEDPOKLÁDANÝCH ZÁBORŮ PŮDNÍHO FONDU

MĚŘÍTKO 1 : 5000

	HRANICE SPRÁVNÍHO ÚZEMÍ OBCE
	HRANICE ZASTAVĚNÉHO ÚZEMÍ OBCE K 1. 11. 2020
	HRANICE INTRAVILÁNU K 1. 9. 1996
	HRANICE BPEJ
	KÓD BPEJ - TŘÍDA OCHRANY ZEMĚDĚLSKÝCH POZEMKŮ
	KÓD LESNÍCH POZEMKŮ
	KÓD NEZEMĚDĚLSKÝCH POZEMKŮ
	KÓD TĚŽBY
	ODVODNĚNÉ POZEMKY
	VZDÁLENOST 50 m OD POZEMKŮ URČENÝCH K PLNĚNÍ FUNKCE LESA
	ORNÁ PŮDA
	ZAHRADY
	ZASTAVITELNÉ PLOCHY S OZNAČENÍM (ČÍSLO ZMĚNY / OZNAČENÍ ZASTAVITELNÉ PLOCHY)
	PLOCHY SMÍŠENÉ OBYTNÉ
	PLOCHY ZEMĚDĚLSKÉ - ZAHRADY
	PLOCHY PROSTRANSTVÍ VEŘEJNÝCH
	RUŠENÍ JEVU

	PROJEKTOVÁ ČINNOST, URBANISMUS, ÚZEMNÍ PLÁNOVÁNÍ, EKOLOGIE, GIS	
	<b>URBANISTICKÉ STŘEDISKO OSTRAVA, s.r.o.</b> OSTRAVA s.r.o. Spartakovců 3, Ostrava-Poruba, 70800 tel: 596 939 530	
ZODP.PROJEKTANT:	ING. ARCH. VLADIMÍRA FUSKOVÁ	ZAK.ČÍSLO: U - 369
ZPRACOVATEL:	ING. ARCH. VLADIMÍRA FUSKOVÁ, ING. ZDEŇKA VESELÁ	
OBJEDNATEL:	OBEC TICHÁ	