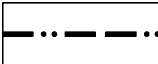
















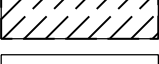




ZMĚNA Č. 1

ÚZEMNÍHO PLÁNU TICHÁ

1. ZÁKLADNÍ ČLENĚNÍ ÚZEMÍ

MĚŘÍTKO 1 : 5000

STAV	NÁVRH	
		HRANICE ZASTAVĚNÉHO ÚZEMÍ OBCE K 1. 2. 2018
		ZASTAVĚNÉ ÚZEMÍ OBCE K 1. 2. 2018
		ZASTAVITELNÉ PLOCHY S OZNAČENÍM (ČÍSLO ZMĚNY / OZNAČENÍ ZASTAVITELNÉ PLOCHY)
		ZASTAVITELNÉ PLOCHY VYDANÉHO ÚP, U NICHŽ DOCHÁZÍ K ÚPRAVĚ V RÁMCI ZMĚNY Č. 1 (S OZNAČENÍM)
		ZASTAVITELNÉ PLOCHY PROSTRANSTVÍ VEŘEJNÝCH S OZNAČENÍM
		OZNAČENÍ ZASTAVITELNÝCH PLOCH VYDANÉHO ÚP
		OZNAČENÍ PLOCH PROSTRANSTVÍ VEŘEJNÝCH - ZELENĚ VEŘEJNÉ
		SCHVÁLENÉ ÚZEMNÍ STUDIE
		ZRUŠENÍ PODMÍNKY REALIZACE - ZPRACOVÁNÍ ÚZEMNÍ STUDIE
		RUŠENÍ JEVU

KORIDORY S ROZDÍLNÝM ZPŮSOBEM VYUŽITÍ

STAV	NÁVRH	
		KORIDORY PRO VEDENÍ VVN 400kV NADZEMNÍ



PROJEKTOVÁ ČINNOST, URBANISMUS, ÚZEMNÍ PLÁNOVÁNÍ, EKOLOGIE, GIS

URBANISTICKÉ STŘEDISKO OSTRAVA, s.r.o.

Spartakovců 3, Ostrava-Poruba, 70800

tel: 596 939 530

ZODP.PROJEKTANT: ING. ARCH. VLADIMÍRA FUSKOVÁ

ZAK. ČÍSLO: U - 369

ZPRACOVATEL: ING. ARCH. VLADIMÍRA FUSKOVÁ, ING. ZDEŇKA VESELÁ

OBJEDNATEL: OBEC TICHÁ