




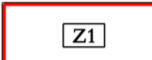



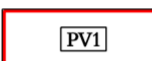








ÚZEMNÍ PLÁN TICHÁ

ÚPLNÉ ZNĚNÍ PO ZMĚNĚ Č.2

1. ZÁKLADNÍ ČLENĚNÍ ÚZEMÍ

1 : 5 000

STAV	NÁVRH	
		HRANICE ZASTAVĚNÉHO ÚZEMÍ OBCE K 1. 2. 2018
		ZASTAVĚNÉ ÚZEMÍ OBCE K 1. 2. 2018
		ZASTAVITELNÉ PLOCHY S OZNAČENÍM
		ZASTAVITELNÉ PLOCHY S OZNAČENÍM (ČÍSLO ZMĚNY / OZNAČENÍ ZASTAVITELNÉ PLOCHY)
		ZASTAVITELNÉ PLOCHY PROSTRANSTVÍ VEŘEJNÝCH S OZNAČENÍM
		PLOCHY PROSTRANSTVÍ VEŘEJNÝCH - ZELENĚ VEŘEJNÉ
		PLOCHY REZERV S OZNAČENÍM (ČÍSLO ZMĚNY / OZNAČENÍ REZERVY)
		ÚZEMNÍ STUDIE VLOŽENÉ DO EVIDENCE ÚZEMNĚ PLÁNOVACÍ ČINNOSTI

KORIDORY S ROZDÍLNÝM ZPŮSOBEM VYUŽITÍ

STAV	NÁVRH	
		KORIDORY PRO VEDENÍ VVN 400kV NADZEMNÍ



PROJEKTOVÁ ČINNOST, URBANISMUS, ÚZEMNÍ PLÁNOVÁNÍ, EKOLOGIE, GIS

URBANISTICKÉ STŘEDISKO OSTRAVA, s.r.o.

Spartakovců 3, Ostrava-Poruba, 70800

tel: 596 939 530

ZODP.PROJEKTANT: ING. ARCH. VLADIMÍRA FUSKOVÁ

ZAK. ČÍSLO: U - 369

ZPRACOVATEL: ING. ARCH. VLADIMÍRA FUSKOVÁ, ING. VÁCLAV ŠKVAIN

OBJEDNATEL: OBEC TICHÁ

DATUM: PROSINEC 2021