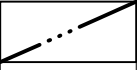



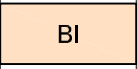











## I.2.b) HLAVNÍ VÝKRES - URBANISTICKÁ KONCEPCE

1:5000

### PLOCHY S ROZDÍLNÝM ZPŮSOBEM VYUŽITÍ

STAV -	NÁVRH ZMĚNY	
		KATASTRÁLNÍ HRANICE
		ZASTAVĚNÉ ÚZEMÍ K DATU 12/2020
		ZASTAVITELNÁ PLOCHA S POPISEM
		PLOCHY BYDLENÍ
		PLOCHY SMÍŠENÉ – OBYTNÉ
		PLOCHY SMÍŠENÉ NEZASTAVĚNÉHO ÚZEMÍ
		PLOCHY ZEMĚDĚLSKÉ

### KLAD MAPOVÝCH SEKCI MĚŘITKA 1:5000

Výskovice 6-1	Těškovice 5-1
Slatina 6-2	Tísek 5-2
6-3 Břilovec	Lubojetý 5-3