



Územní plán Tísek





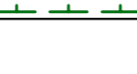
Hlavní výkres

Urbanistická koncepce

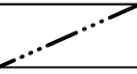
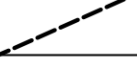

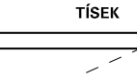

PLOCHY S ROZDÍLNÝM ZPŮSOBEM VYUŽITÍ

STAV	NÁVRH	
BI	BI	PLOCHY BYDLENÍ
		PLOCHY BYDLENÍ – ÚZEMNÍ REZERVA
SM	SM	PLOCHY SMÍŠENÉ – OBYTNÉ
		PLOCHY SMÍŠENÉ – OBYTNÉ – ÚZEMNÍ REZERVA
OV		PLOCHY OBČANSKÉHO VYBAVENÍ
OS	OS	PLOCHY OBČANSKÉHO VYBAVENÍ – TĚLOVÝCHOVA A SPORT
OH		PLOCHY OBČANSKÉHO VYBAVENÍ – HŘBITOV
PV	PV	PLOCHY VEŘEJNÝCH PROSTRANSTVÍ
VL	VL	PLOCHY VÝROBY A SKLADOVÁNÍ, ŘEMESLA
VZ		PLOCHY VÝROBY A SKLADOVÁNÍ VČETNĚ ZEMĚDĚLSKÉ VÝROBY
T	T	PLOCHY TECHNICKÉ INFRASTRUKTURY
D		PLOCHY DOPRAVNÍ INFRASTRUKTURY
ZZ		PLOCHY ZELENĚ A ZAHRAD
W		PLOCHY VODNÍ A VODOHOSPODÁŘSKÉ
Z		PLOCHY ZEMĚDĚLSKÉ
L		PLOCHY LESNÍ
P	P	PLOCHY PŘÍRODNÍ
NS	NS	PLOCHY SMÍŠENÉ NEZASTAVĚNÉHO ÚZEMÍ

ÚZEMNÍ SYSTÉM EKOLOGICKÉ STABILITY

STAV	NÁVRH	
		REGIONÁLNÍ BIOCENTRUM ÚSES
		REGIONÁLNÍ BIOKORIDOR ÚSES
		LOKÁLNÍ BIOCENTRUM ÚSES JAKO SOUČÁST REGIONÁLNÍHO BIOKORIDORU
		LOKÁLNÍ BIOCENTRUM ÚSES
		LOKÁLNÍ BIOKORIDOR ÚSES

OSTATNÍ PRVKY V ÚZEMÍ

STAV	NÁVRH	
		KATASTRÁLNÍ HRANICE
		HRANICE ZASTAVĚNÉHO ÚZEMÍ
		ZASTAVITELNÁ PLOCHA S POPISEM
		KATASTRÁLNÍ MAPA
		POMOČNÁ DĚLICÍ ČARA