



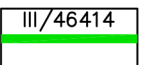





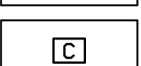

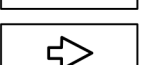

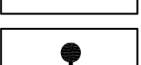

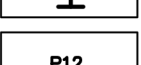
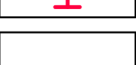

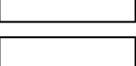

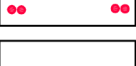


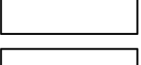





# ÚZEMNÍ PLÁN TÍSEK Úplné znění po vydání Změny č.3

## I.2.c) HLAVNÍ VÝKRES - KONCEPCE DOPRAVNÍ INFRASTRUKTURY

STAV	NÁVRH	
		KATASTRÁLNÍ HRANICE
		SILNICE II.TŘÍDY
		SILNICE III.TŘÍDY
		MÍSTNÍ KOMUNIKACE
		VÝZNAMNÉ ÚČELOVÉ KOMUNIKACE
		TŘÍDY KOMUNIKACÍ V ZASTAVĚNÉM ÚZEMÍ
		VJEZDY DO ÚZEMÍ
		ZASTÁVKY HROMADNÉ DOPRAVY – AUTOBUSOVÉ
		VEŘEJNÁ PROSTRANSTVÍ S PARKOVIŠTI
		ZNAČENÉ CYKLOTRASY
		ZNAČENÉ TURISTICKÉ TRASY
		ZASTAVITELNÉ PLOCHY PRO BYDLENÍ A OBČANSKÉ VYBAVENÍ – SPORT
		ZASTAVITELNÉ PLOCHY PRO VÝROBU, SKLADOVÁNÍ A TECHNICKOU INFRASTRUKTURU

POZNÁMKA: TŘÍDY KOMUNIKACÍ V ZASTAVĚNÉM ÚZEMÍ JSOU OZNAČENY C.  
NEOZNAČENÉ KOMUNIKACE JSOU V KATEGORII D – OBYTNÉ.