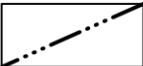

















Územní plán Tísek

Energetika a spoje

STAV	NÁVRH	
		KATASTRÁLNÍ HRANICE
		NADZEMNÍ VEDENÍ VN 22kV
		TRAFOSTANICE
		STL PLYNOVOD
		RADIORELÉOVÝ PAPERSEK
		ZÁKLADNOVÁ STANICE MOBILNÍCH SÍTÍ GSM
		ZASTAVITELNÉ PLOCHY PRO BYDLENÍ A OBČANSKÉ VYBAVENÍ – SPORT
		ZASTAVITELNÉ PLOCHY PRO VÝROBU, SKLADOVÁNÍ A TECHNICKOU INFRASTRUKTURU